

INVENTAIRE ARCHEOLOGIQUE DE L'AIRE
D'ETUDE DU VILLAGE DE QUAQTAQ,
NOUVEAU-QUEBEC. REFECTON DES
INFRASTRUCTURES AEROPORTUAIRES

TOME 4: FICHES TECHNIQUES

PRESENTE AU:

SERVICE DE L'ENVIRONNEMENT
MINISTERE DES TRANSPORTS DU QUEBEC

PAR:

L'INSTITUT CULTUREL AVATAQ INC

AVRIL 1990

SITE JgEj-1

FICHE DESCRIPTIVE DE L'ENVIRONNEMENT

LOCALISATION DU SITE

COORDONNEES GEOG.: PLAN D'EAU: BAIE DU DIANA
 COORDONNEES U.T.M.: DISTANCE/RIVE: 300 m
 CARTE: 25F/4E ECH.: 1:50,000 ALTITUDE/PLAN D'EAU: 28,0 - 31,0 m
 PHOTO-AERIENNE: MTQ84009-69 ECH.: 1:5000 ALTITUDE/MER: 28,0 - 31,0 m
 LOCALISATION INFORMELLE: SUR LA CRETE D'UN ESCARPEMENT ROCHEUX DU COTÉ NORD DE MISSION COVE, ENVIRON 800 m AU NORD-OUEST DE QUAQTAQ

MORPHO-SEDIMENTOLOGIE

DEPOTS DE SURFACE: SABLE ET GRAVIER, AFFLEUREMENTS ROCHEUX
 MORPHOLOGIE: DÉPÔTS MARINS
 RELIEF: IRREGULIER DRAINAGE: BON

COUVERT VEGETAL

ESPECES DOMINANTES: MOUSSES ET LICHENS
 ESPECES SECONDAIRES: HERBES
 ETENDUE: TRES CLAIRSEME

NATURE DE L'INTERVENTION

PHASE II (INVENTAIRE) DES RECHERCHES ARCHEOLOGIQUES DU PROJET DE REFECTION DES INFRASTRUCTURES AEROPORTUAIRES NORDIQUES

REMARQUES

REFERENCES

PHOTOS DU MILIEU C8604-20: 24A à 34A, NB8604-11: 5A, 6A

RECEPTEUR(S)

DATE 12/8/86

I. BADGLEY
A. NINGIUK



Institut Culturel Avataq

FICHE DESCRIPTIVE DU SITE

SITE JgEj-1

TOPONYME INUIT QUAQTAQ

DONNEES D'OCCUPATION

APPARTENANCE CULTURELLE: PREDORSETIENNE, DORSETIENNE

CHRONOLOGIE ESTIMEE: 1000 A 500 ANS AV. J.C.

DIMENSIONS MAX. (m): 125 x 50 SUPERFICIE TOTALE (m2): 3600

REPARTITION DE L'ESPACE SITE: -

TRACES ET VESTIGES D'OCCUPATION OBSERVES

STRUCTURES D'HABITATION: 0

AUTRES AMENAGEMENTS: 0

VESTIGES LITHIQUES: 82 VESTIGES LITHIQUES dont 13 outils (2 CONCENTRATIONS)

AUTRES VESTIGES: 0

ECHANTILLONNAGE

TECHNIQUES: COLLECTE DE SURFACE, 10 Puits de sondage (50x50 cm)

VESTIGES RECUEILLIS: _____

PRELEVEMENTS: 0

ETAT DU SITE

INTEGRITE: PARTIELLEMENT BOULEVERSE

NATURE DE LA PERTURBATION: CHEMIN D'ACCES ET ZONE D'EXTRACTION DE GRAVIER DANS LA PARTIE NORD DU SITE

REMARQUES _____

RECOMMANDATIONS _____

PHOTOS C8604-20:17A à 23A, NBB604-11: 0A à 4A

NO. DU PLAN 8604-003

NB8604-16:33



SITE JgEj-1

FICHE SONDAGE

NO. DU SONDAGE: 1 DIMENSIONS: 50 x 50 cm PROFONDEUR: 20 cm

LOCALISATION: PARTIE SUD DU SITE, PRES DE L'AIRE DE COLLECTE 1

VESTIGES RECUEILLIS: 9 OBJETS LITHIQUES

TRACES D'OCCUPATION: 0


PRELEVEMENTS: 0

STRATIGRAPHIE

COUCHE	DESCRIPTION	EPAISSEUR (X)
<u>I</u>	<u>TOURBE</u>	<u>3 cm</u>
<u>II</u>	<u>HUMUS</u>	<u>8 cm</u>
<u>III</u>	<u>SABLE ET GRAVIER</u>	<u>—</u>

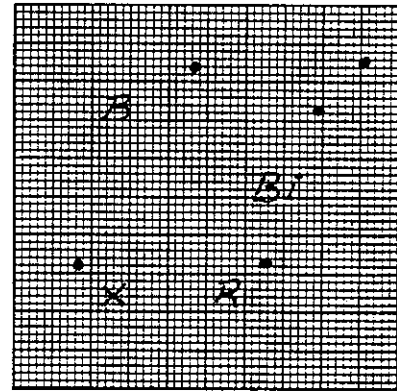
PROFIL DE SOL

MUR: NORD ECH.: 1:10



LOCALISATION DES VESTIGES

COUCHE: II ECH.: 1:10



LEGENDE:

- ☐☐☐ - COUCHE I
- - COUCHE II
- - COUCHE III
- - - LIMITE DE LA FOUILLE

LEGENDE:

- B - BURIN
- Bi - BIFACE
- R - ECLAT RETOUCHE
- - ECLAT BRUT (RAMAH)
- X - ECLAT BRUT (CHERT)

REMARQUES: _____

PHOTOS: _____



Institut Culturel Avataq

SITE JgEj-1

FICHE SONDAGE

NO. DU SONDAGE: 2 DIMENSIONS: 50x50 cm PROFONDEUR: 20 cm

LOCALISATION: PARTIE SUD DU SITE, PRES DE L'AIRE DE COLLECTE 1.

VESTIGES RECUEILLIS: 13 OBJETS LITHIQUES

TRACES D'OCCUPATION: AUCUNE


PRELEVEMENTS: AUCUN

STRATIGRAPHIE

COUCHE	DESCRIPTION	EPAISSEUR (X)
<u>I</u>	<u>TOURBE</u>	<u>3 cm</u>
<u>II</u>	<u>HUMUS</u>	<u>8 cm</u>
<u>III</u>	<u>SABLE ET GRAVIER</u>	<u>—</u>

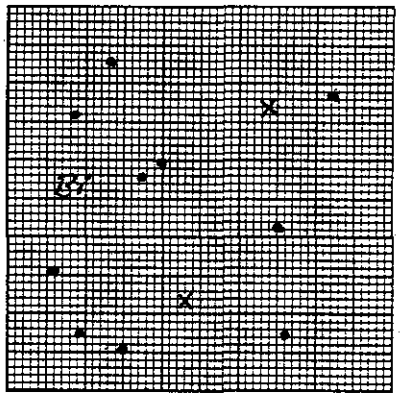
PROFIL DE SOL

MUR: NORD ECH.: 1:10



LOCALISATION DES VESTIGES

COUCHE: II ECH.: 1:10



LEGENDE:

- COUCHE I
- COUCHE II
- COUCHE III
- LIMITE DE LA FOUILLE

LEGENDE:

- BIFACE
- ECLAT BRUT (RAMAH)
- ECLAT BRUT (CHERT)

REMARQUES: _____

PHOTOS: _____



Institut Culturel Avataq

SITE JgEj-3

FICHE DESCRIPTIVE DE L'ENVIRONNEMENT

LOCALISATION DU SITE

COORDONNEES GEOG.:
COORDONNEES U.T.M.:
CARTE: 25F/4E ECH.: 1:50,000 PLAN D'EAU: BAIE DU DIANA
PHOTO-AERIENNE: MT084009-69 ECH.: 1:5,000 DISTANCE/RIVE: 200 m
ALTITUDE/PLAN D'EAU: - m
ALTITUDE/MER: A: 15,0 - 18,5 m*
LOCALISATION INFORMELLE: AU BORD D'UN ETANG SITUÉ A ENVIRON 700 M AU NORD-OUEST DE QUAQTAQ

MORPHO-SEDIMENTOLOGIE

DEPOTS DE SURFACE: SABLE ET GRAVIER
MORPHOLOGIE: DÉPÔTS MARINS
RELIEF: (A) RÉGULIER, (B) PENTE DRAINAGE: BON

COUVERT VEGETAL

ESPECES DOMINANTES: MOUSSES, LICHENS, HERBACÉES
ESPECES SECONDAIRES: SPHAGNÉS
ETENDUE: AIRE A: MODÉRÉMENT IMPORTANTE; AIRE B: PRATIQUEMENT INEXISTANTE

NATURE DE L'INTERVENTION

PHASE II (INVENTAIRE) DES RECHERCHES ARCHEOLOGIQUES DU PROJET DE REFECTION DES INFRASTRUCTURES AEROPORTUAIRES NORDIQUES

REMARQUES

* AIRE B: 9,50 M.A.S.L.

REFERENCES AMÉNATECH INC, (1984); LAB. UQAM (1979)

PHOTOS DU MILIEU C8604-20: 35A, 36A

RECEPTEUR(S)

I. BADGLEY

DATE

27/7/86



Institut Culturel Avataq

FICHE DESCRIPTIVE DU SITE

SITE JgEj-3

TOPONYME INUIT PITURKAMIAVIK

DONNEES D'OCCUPATION

APPARTENANCE CULTURELLE: DORSÉTIENNE ET NÉOESQUIMAUDE HISTORIQUE

CHRONOLOGIE ESTIMÉE: _____

DIMENSIONS MAX. (m): A: 75 x 55 B: 52 x 26 SUPERFICIE TOTALE (m²): A: 4675

REPARTITION DE L'ESPACE SITE: LE SITE EST SUBDIVISÉ EN DEUX AIRES B: 880

TRACES ET VESTIGES D'OCCUPATION OBSERVÉS

STRUCTURES D'HABITATION: AIRE A (cf. INSTITUT CULTUREL AVATAQ, RAPPORT DES ÉCOLES DE FOUILLES 1985, 86, 87); AIRE B: 7 CERCLES DE TENTE

AUTRES AMÉNAGEMENTS: AIRE B: PLATEFORMES DE COUCHAGE; FOYERS
AIRE A: 2 FOSSES D'ENTREPOSAGE

VESTIGES LITHIQUES: AIRE A (cf. INSTITUT CULTUREL AVATAQ, RAPPORT DES ÉCOLES DE FOUILLES 1985, 86, 87)

AUTRES VESTIGES: AIRE A (cf. INSTITUT CULTUREL AVATAQ, RAPPORT DES ÉCOLES DE FOUILLES 1985, 86, 87) AIRE B: AUCUN

ECHANTILLONNAGE

TECHNIQUES: COLLECTE DE SURFACE, 9 Puits de sondage (50x50cm)

VESTIGES RECUEILLIS: AUCUN

PRELEVEMENTS: AUCUN

ÉTAT DU SITE

INTÉGRITÉ: AIRE A: BOULEVERSEE AIRE B: INTACTE

NATURE DE LA PERTURBATION: ACTIVITÉS D'EXTRACTION DE GRAVIERS ET AMÉNAGEMENT D'UN CHEMIN D'ACCÈS

REMARQUES _____

RECOMMANDATIONS _____

PHOTOS _____

NO. DU PLAN 8604-004



Institut Culturel Avataq

SITE JgEj-3

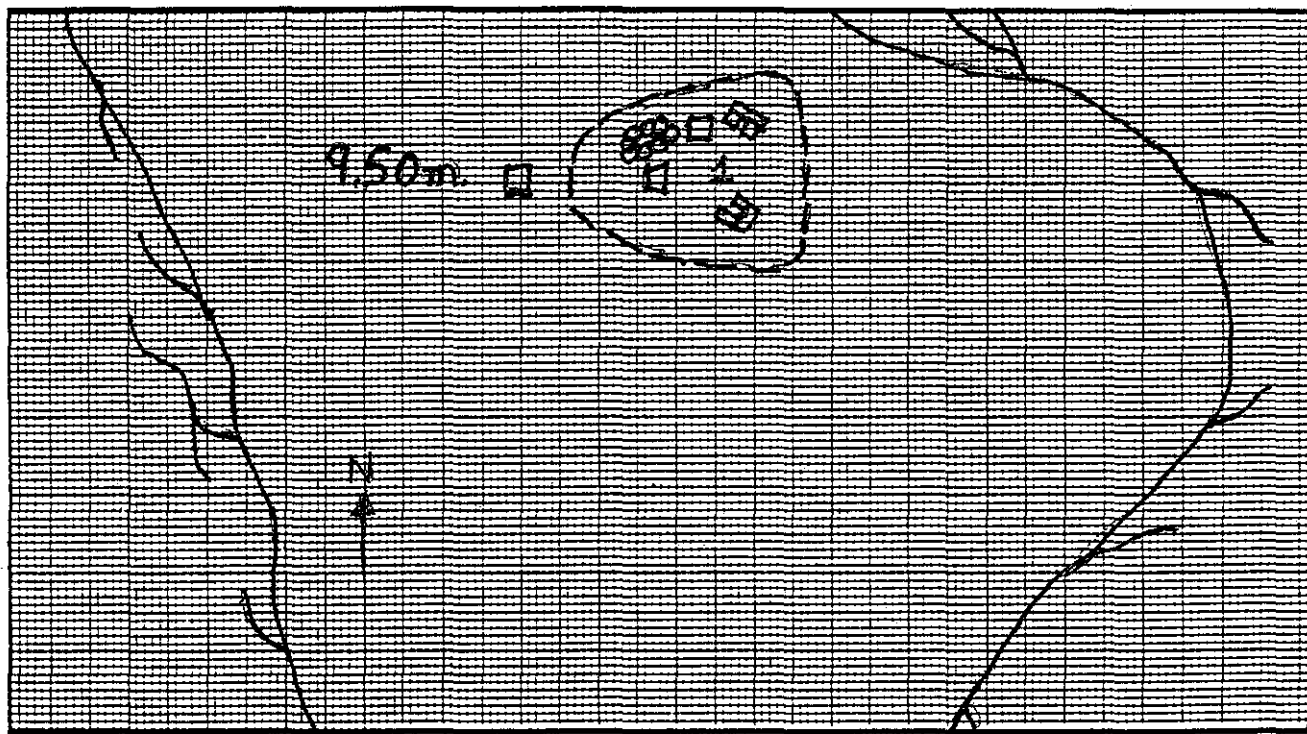
FICHE DESCRIPTIVE DES STRUCTURES D'HABITATION

NO. DE LA STRUCTURE: 1 APPARTENANCE CULTURELLE: NÉOESQUIMAQUE HISTORIQUE
TYPE: TENTE DIMENSIONS INTERNES (m): 6,20 x 5,10
FORME: SUB-TRIANGULAIRE ORIENTATION: E/O ETAT: INTACTE
DESCRIPTION: POURTOUR COMPOSÉ DE ROCHES DE DIMENSIONS VARIABLES

LOCALISATION: AIRE B : STRUCTURE LA PLUS AU SUD ; ENTRE 2 ESCARPMENTS ROCHES

AMENAGEMENTS INTERNES

TYPE	DIMENSIONS (m)	ORIENTATION
<u>FOYER</u>	<u>0,50 x 0,40</u>	<u>NE-50</u>
<u>FOYER</u>	<u>0,40 x 0,20</u>	<u>NO-SE</u>
<u>PAVAGE</u>	<u>1,30 x 0,90</u>	<u>-</u>



VESTIGES RECUEILLIS: AUCUN

PRELEVEMENTS: AUCUN

REMARQUES: _____

PHOTOS: _____



Institut Culturel Avataq

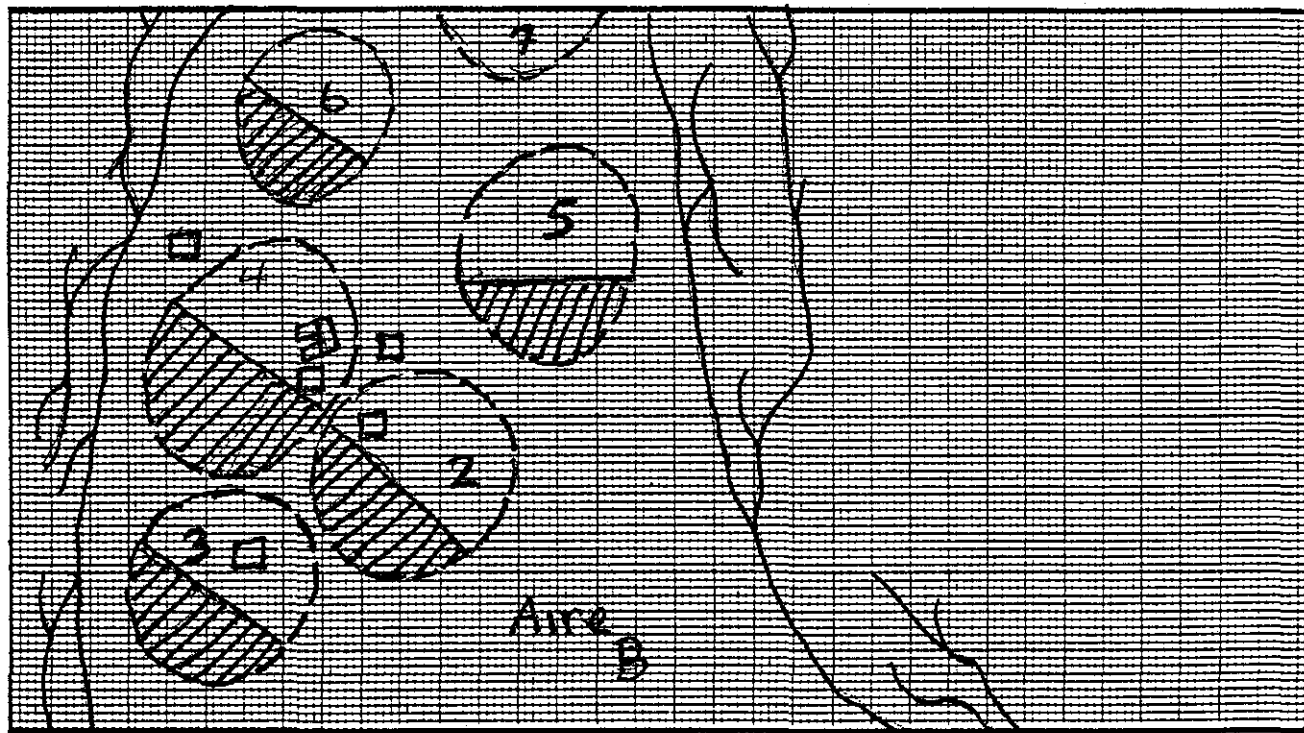
SITE Jg6j-3

FICHE DESCRIPTIVE DES STRUCTURES D'HABITATION

NO. DE LA STRUCTURE: 2 APPARTENANCE CULTURELLE: NÉOESQUIMAUX HISTORIQUE
 TYPE: TENTE DIMENSIONS INTERNES (m): 5,60 x 5,00
 FORME: OVALE ORIENTATION: N/S ETAT: INTACTE
 DESCRIPTION: PURTOUT BIEN DÉFINI COMPOSÉ DE ROCHES DIMENSIONS
VARIABLES
 LOCALISATION: AIRE B ; ENVIRON 6m AU NO DE LA STRUCTURE 1*

AMENAGEMENTS INTERNES

TYPE	DIMENSIONS (m)	ORIENTATION
<u>PLATEFORME</u>	<u>2,40</u>	<u>NO-SE</u>



VESTIGES RECUEILLIS: AUCUN

PRELEVEMENTS: AUCUN

REMARQUES: * LIMITE NON ADJACENTE À LA STRUCTURE 4; LIMITE SO
À QUELQUES CM DE LA STRUCTURE 3

PHOTOS: _____




Institut Culturel Avatac

SITE Jgej-3

FICHE DESCRIPTIVE DES STRUCTURES D'HABITATION

NO. DE LA STRUCTURE: 3 APPARTENANCE CULTURELLE: NÉOESQUIMAUX HISTORIQUE
TYPE: TENTE DIMENSIONS INTERNES (m): 5,10 x 4,80
FORME: OVALE ORIENTATION: N/S ETAT: INTACTE
DESCRIPTION: POURTOUR BIEN DÉFINI COMPOSÉ DE ROCHES DE DIMENSIONS
VARIABLES
LOCALISATION: ARE B: ADJACENTE AUX STRUCTURES 2 ET 4 (SUD): À MOINS
DE 2m DE L'ESCARPEMENT ROCHEUX À L'OUEST
AMENAGEMENTS INTERNES

TYPE	DIMENSIONS (m)	ORIENTATION
<u>PLATEFORME</u>	<u>2,30</u>	<u>N/SE</u>




VESTIGES RECUEILLIS: AUCUN
PRELEVEMENTS: AUCUN
REMARQUES: _____
PHOTOS: —



FICHE DESCRIPTIVE DES STRUCTURES D'HABITATION

NO. DE LA STRUCTURE: 4 APPARTENANCE CULTURELLE: NÉOESQUIMAUDE HISTORIQUE
 TYPE: TEENTE DIMENSIONS INTERNES (m): 6,90 x 5,20
 FORME: OVALE ORIENTATION: N/S ETAT: INTACTE
 DESCRIPTION: POURTOUR BIEN DÉFINI COMPOSÉ DE ROCHES DE DIMENSIONS
VARIABLES
 LOCALISATION: AIRE B: ADJACENTE AUX STRUCTURES 2 ET 3 (NO); A MOINS
 AMENAGEMENTS INTERNES DE 2m DE L'ESCARPEMENT ROCHÉUX À L'OUEST

TYPE	DIMENSIONS (m)	ORIENTATION
<u>PLATEFORME</u>	<u>2,90</u>	<u>NO-SE</u>
<u>FOYER</u>	<u>0,50 x 0,40</u>	<u>OSO-ENE</u>



VESTIGES RECUEILLIS: AUCUN

PRELEVEMENTS: AUCUN

REMARQUES: _____

PHOTOS: _____



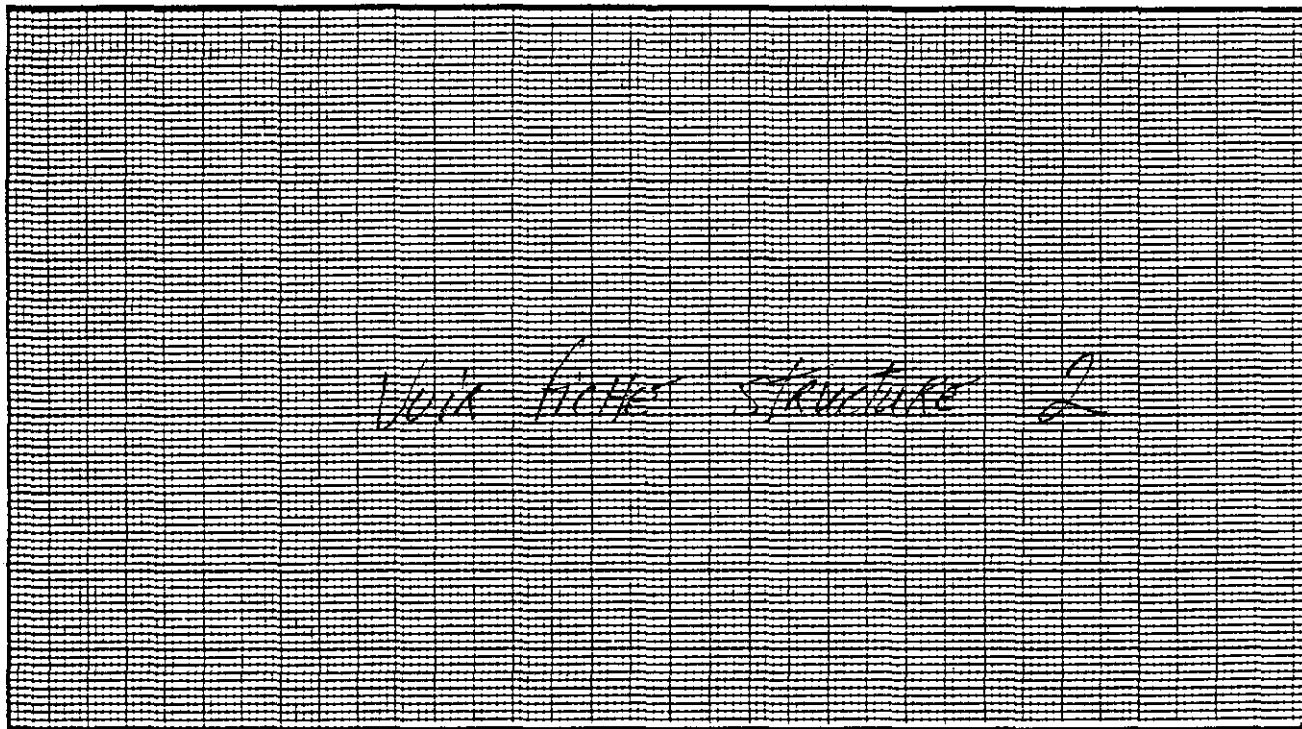
SITE JgEj-3

FICHE DESCRIPTIVE DES STRUCTURES D'HABITATION

NO. DE LA STRUCTURE: 5 APPARTENANCE CULTURELLE: NÉOESQUIMAUDE HISTORIQUE
TYPE: TENTE DIMENSIONS INTERNES (m): 5,60 x 4,60
FORME: OVALE ORIENTATION: N/S ETAT: INTACTE
DESCRIPTION: POURTOUR BIEN DÉFINI COMPOSÉ DE ROCHES DE DIMENSIONS
VARIABLES
LOCALISATION: AIR B: 2m Au NE DE LA STRUCTURE 2; À MOINS DE 2m
DE L'ÉCARPEMENT ROCHEUX À L'EST

AMENAGEMENTS INTERNES

TYPE	DIMENSIONS (m)	ORIENTATION
<u>PLATEFORME</u>	<u>2,00</u>	<u>E-O</u>



VESTIGES RECUEILLIS: AUCUN

PRELEVEMENTS: AUCUN

REMARQUES: _____

PHOTOS: _____



Institut Culturel Avataq


SITE JgEj-3

FICHE DESCRIPTIVE DES STRUCTURES D'HABITATION

NO. DE LA STRUCTURE: 6 APPARTENANCE CULTURELLE: NÉOESQUIMAUDE HISTORIQUE
TYPE: TENTE DIMENSIONS INTERNES (m): 4,50 x 4,00
FORME: OVALE ORIENTATION: N/S ETAT: INTACTE
DESCRIPTION: POURTOUR BIEN DÉFINI COMPOSÉ DE ROCHES DE DIMENSIONS VARIABLES
LOCALISATION: AIRE B: À MOINS DE 2m AU NORD DE LA STRUCTURE 4

AMENAGEMENTS INTERNES

TYPE	DIMENSIONS (m)	ORIENTATION
<u>PLATEFORME</u>	<u>2,00</u>	<u>NO-SE</u>



VESTIGES RECUEILLIS: Aucun

PRELEVEMENTS: Aucun

REMARQUES: _____

PHOTOS: _____




SITE Jgej-3

FICHE DESCRIPTIVE DES STRUCTURES D'HABITATION

NO. DE LA STRUCTURE: 7 APPARTENANCE CULTURELLE: NÉDÉSQUIMAUDE HISTORIQUE
 TYPE: TENTE DIMENSIONS INTERNES (m): 7,50 x 5,00
 FORME: OVALE ORIENTATION: N/S ETAT: INTACTE
 DESCRIPTION: POURTOUR BIEN DÉFINI COMPOSÉ DE ROCHES DE DIMENSIONS VARIABLES
 LOCALISATION: AIRE B : À ENVIRON 3m AU NORD DE LA STRUCTURE 5.

AMENAGEMENTS INTERNES

TYPE	DIMENSIONS (m)	ORIENTATION
<u>Foyer</u>	<u>0,70 x 0,30</u>	<u>E-O</u>



VESTIGES RECUEILLIS: AUCUN

PRELEVEMENTS: AUCUN

REMARQUES: _____

PHOTOS: _____



Institut Culturel Avatac

SITE JgEj-4

FICHE DESCRIPTIVE DE L'ENVIRONNEMENT

LOCALISATION DU SITE

COORDONNEES GEOG.: PLAN D'EAU: BAIE DU DIANA
 COORDONNEES U.T.M.: DISTANCE/RIVE: 700 m
 CARTE: 25F/4E ECH.: 1:50,000 ALTITUDE/PLAN D'EAU: 31 m
 PHOTO-AERIENNE: MTQ84009-67 ECH.: 1:5000 ALTITUDE/MER: 31 m
 LOCALISATION INFORMELLE: A L'EXTREMITE EST DU VILLAGE DE QUAQTAQ, ENTRE LA CENTRALE ELECTRIQUE ET LE GARAGE SHELL

MORPHO-SEDIMENTOLOGIE

DEPOTS DE SURFACE: CHAMP DE BLOCS, SABLE ET GRAVIER
 MORPHOLOGIE: DEPOTS MARINS
 RELIEF: IRREGULIER DRAINAGE: MOYEN A BON

COUVERT VEGETAL

ESPECES DOMINANTES: MOUSSES ET LICHENS
 ESPECES SECONDAIRES: HERBES
 ETENDUE: IMPORTANT

NATURE DE L'INTERVENTION

PHASE II (INVENTAIRE) DES RECHERCHES ARCHEOLOGIQUES DU PROJET DE REFECTION DES INFRASTRUCTURES AEROPORTUAIRES NORDIQUES

REMARQUES

REFERENCES

PHOTOS DU MILIEU C8604-20:11A,16A; NB8604-16:28,29

RECEPTEUR(S)

DATE 7/7/86 ; 27/7/87

I. BADGLEY
H. STEWART
A. NINGIUK



Institut Culturel Avataq

FICHE DESCRIPTIVE DU SITE

SITE JgEj-4

TOPONYME INUIT QUARTAQ

DONNEES D'OCCUPATION

APPARTENANCE CULTURELLE: INDÉTERMINÉE
 CHRONOLOGIE ESTIMÉE: —
 DIMENSIONS MAX. (m): 60 x 20 SUPERFICIE TOTALE (m2): 760
 REPARTITION DE L'ESPACE SITE: —

TRACES ET VESTIGES D'OCCUPATION OBSERVES

STRUCTURES D'HABITATION: 5 CERCLES DE TENTE
 AUTRES AMENAGEMENTS: 2 FOYERS EXTERNES
 VESTIGES LITHIQUES: 0
 AUTRES VESTIGES: 0

ECHANTILLONNAGE

TECHNIQUES: COLLECTE DE SURFACE ET 4 Puits de sondage (50x50cm)
 VESTIGES RECUEILLIS: AUCUN
 PRELEVEMENTS: AUCUN

ETAT DU SITE

INTEGRITE: INTACT
 NATURE DE LA PERTURBATION: AUCUNE

REMARQUES _____

RECOMMANDATIONS _____

PHOTOS C8604-20:11A,16A; NB8604-16:28,29; DIAB604-2:33,34,38
 NO. DU PLAN 8604-003



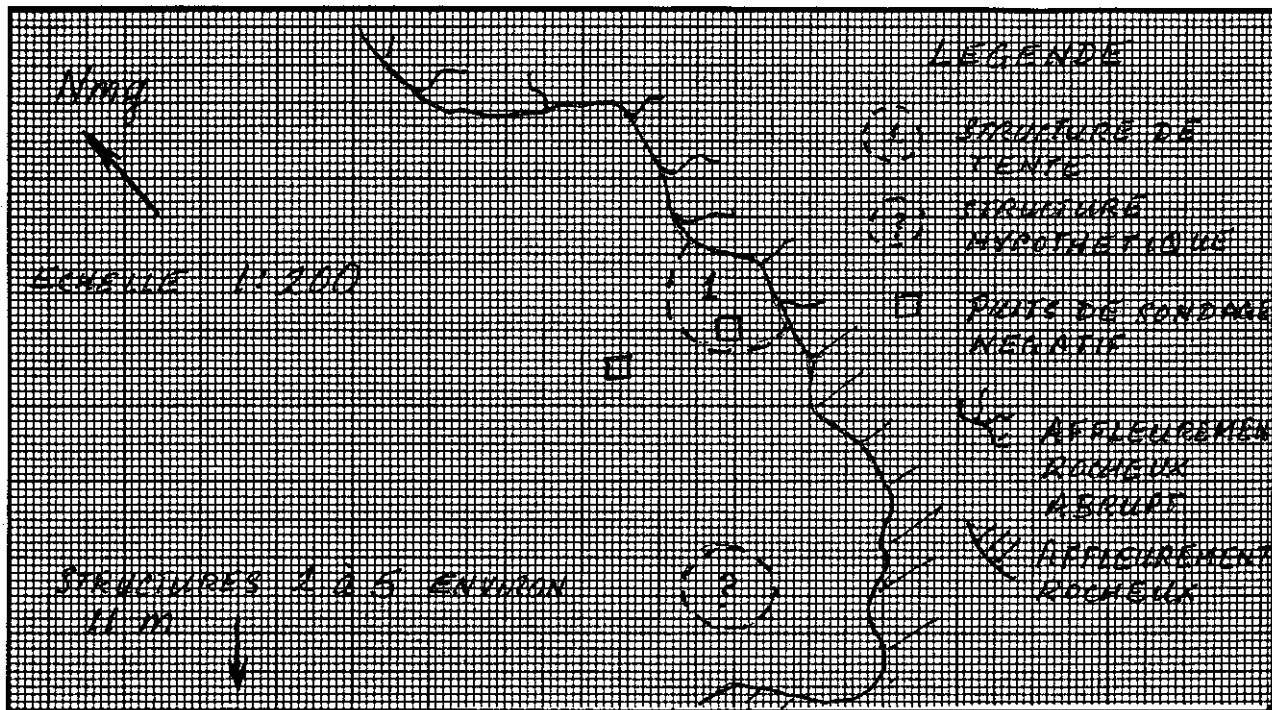
SITE JgEj-4

FICHE DESCRIPTIVE DES STRUCTURES D'HABITATION

NO. DE LA STRUCTURE: 1 APPARTENANCE CULTURELLE: INDÉTERMINÉE
TYPE: CERCLE DE TENTE DIMENSIONS INTERNES (m): 2,90 x 2,25
FORME: OVALE ORIENTATION: N-NO/S-SE ETAT: INTACT
DESCRIPTION: POURTOUR COMPOSÉ D'UN ALIGNEMENT DE BLOCS ADOSÉ À UN AFFLEUREMENT ROCHEUX ABRUPT
LOCALISATION: LIMITE NORD-EST DU SITE

AMENAGEMENTS INTERNES

TYPE	DIMENSIONS (m)	ORIENTATION



VESTIGES RECUEILLIS: AUCUN

PRELEVEMENTS: AUCUN

REMARQUES: _____

PHOTOS: C8604-20:9A, 10A; NB8604-16:26, 27; DIA8604-2:31, 32



Institut Culturel Avataq

SITE JgEj-4

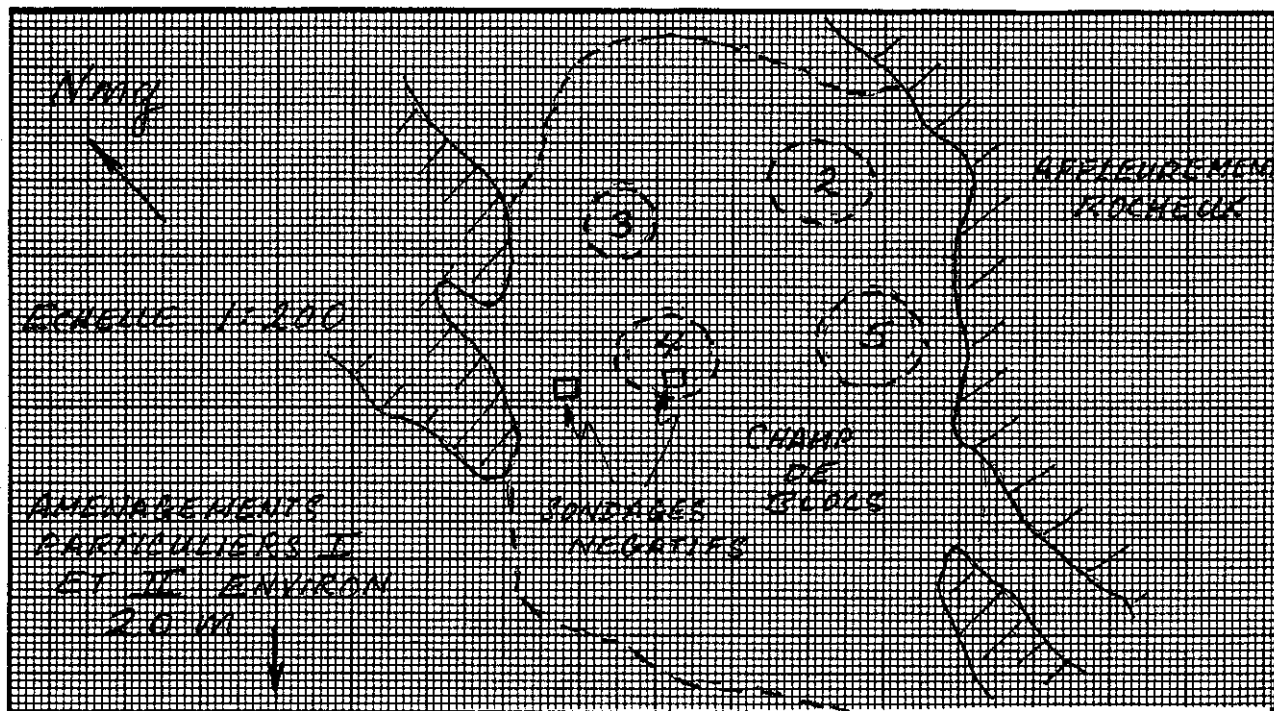
FICHE DESCRIPTIVE DES STRUCTURES D'HABITATION

NO. DE LA STRUCTURE: 2 APPARTENANCE CULTURELLE: INDÉTERMINÉE
TYPE: CERCLE DE TENTE DIMENSIONS INTERNES (m): 2,40 x 2,10
FORME: OVALE ORIENTATION: N-NO/S-SE ETAT: INTACT
DESCRIPTION: POURTOUR COMPOSÉ DE ROCHES

LOCALISATION: CHAMPS DE BLOCS DANS LA PARTIE CENTRE DU SITE

AMENAGEMENTS INTERNES

TYPE	DIMENSIONS (m)	ORIENTATION



VESTIGES RECUEILLIS: AUCUN

PRELEVEMENTS: AUCUN

REMARQUES: _____

PHOTOS: C8604-20:13A, NB8604-16:30, DIA8604-2:35



Institut Culturel Avataq

SITE JgEj-4

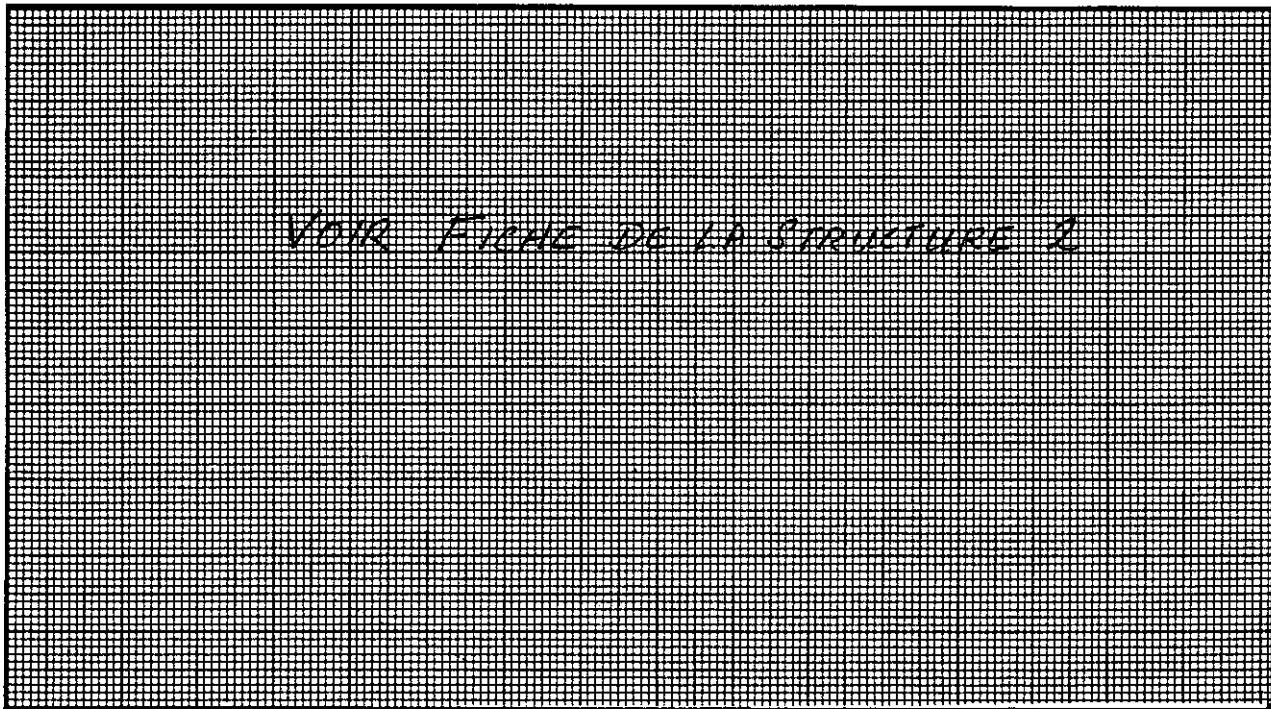
FICHE DESCRIPTIVE DES STRUCTURES D'HABITATION

NO. DE LA STRUCTURE: 3 APPARTENANCE CULTURELLE: INDÉTERMINÉE
TYPE: CERCLE DE TENTE DIMENSIONS INTERNES (m): 1,90 DIA.
FORME: CIRCULAIRE ORIENTATION: — ETAT: INTACT
DESCRIPTION: POURTOUR COMPOSÉ DE ROCHES

LOCALISATION: CHAMPS DE BLOCS DANS LA PARTIE CENTRE DU SITE

AMENAGEMENTS INTERNES

TYPE	DIMENSIONS (m)	ORIENTATION
_____	_____	_____
_____	_____	_____
_____	_____	_____
_____	_____	_____



VESTIGES RECUEILLIS: AUCUN

PRELEVEMENTS: AUCUN

REMARQUES: _____

PHOTOS: —



Institut Culturel Avataq

SITE JgEj-4


FICHE DESCRIPTIVE DES STRUCTURES D'HABITATION

NO. DE LA STRUCTURE: 4 APPARTENANCE CULTURELLE: INDÉTERMINÉE
TYPE: CERCLE DE TENTE DIMENSIONS INTERNES (m): 2,50 x 2,30
FORME: OVALE ORIENTATION: NE-SO ETAT: INTACT
DESCRIPTION: POURTOUR COMPOSÉ DE ROCHES

LOCALISATION: CHAMPS DE BLOCS DANS LA PARTIE CENTRE DU SITE

AMENAGEMENTS INTERNES

TYPE	DIMENSIONS (m)	ORIENTATION
_____	_____	_____
_____	_____	_____
_____	_____	_____
_____	_____	_____



VESTIGES RECUEILLIS: AUCUN

PRELEVEMENTS: AUCUN

REMARQUES: _____

PHOTOS: C8604-20:15A, NB8604-16:32; DIA8604-2:37



Institut Culturel Avataq

SITE Jgej-4


FICHE DESCRIPTIVE DES STRUCTURES D'HABITATION

NO. DE LA STRUCTURE: 5 APPARTENANCE CULTURELLE: INDÉTERMINÉE
TYPE: CERCLE DE TENTE DIMENSIONS INTERNES (m): 2,40 x 2,10
FORME: OVALE ORIENTATION: NE-SD ETAT: INTACT
DESCRIPTION: POURTOUR COMPOSÉ DE ROCHES

LOCALISATION: CHAMP DE BLOCS DANS LA PARTIE CENTRE DU SITE

AMENAGEMENTS INTERNES

TYPE	DIMENSIONS (m)	ORIENTATION



VESTIGES RECUEILLIS: AUCUN

PRELEVEMENTS: AUCUN

REMARQUES: _____

PHOTOS: C8604-20:14A, NB8604-16:31, DIA8604-2:36



Institut Culturel Avataq

SITE JgEj-4

FICHE DESCRIPTIVE DES AMENAGEMENTS PARTICULIERS

<u>NO.</u>	<u>TYPE</u>	<u>DIMENSIONS (m)</u>	<u>LIAISONS PHYSIQUES</u>	<u>PHOTOS</u>
<u>I</u>	<u>FOYER</u>	<u>0,70 x 0,55</u>	<u>—</u>	<u>—</u>
<u>II</u>	<u>FOYER</u>	<u>0,55 DE DIA.</u>	<u>—</u>	<u>—</u>



Institut Culturel Avataq

SITE Jgej-5

FICHE DESCRIPTIVE DE L'ENVIRONNEMENT

LOCALISATION DU SITE

COORDONNEES GEOG.:

PLAN D'EAU: BAIE DU DIANA.

COORDONNEES U.T.M.:

DISTANCE/RIVE: 40 m

CARTE: 25F/4E ECH.: 1:50,000

ALTITUDE/PLAN D'EAU: 5,50 à 9,50 m

PHOTO-AERIENNE: MT084009-2 ECH.: 1:5'000

ALTITUDE/MER: 5,50 à 9,50 m

LOCALISATION INFORMELLE: AU FOND D'UNE PETITE ANSE À ENVIRON 1,2 KM AU NORD-OUEST DE QUAQTAQ

MORPHO-SEDIMENTOLOGIE

DEPOTS DE SURFACE: SABLE ET GRAVIER

MORPHOLOGIE: PALEOPLAGES MARINES

RELIEF: PLAT

DRAINAGE: BON

COUVERT VEGETAL

ESPECES DOMINANTES: MOUSSE ET LICHENS

ESPECES SECONDAIRES: HERBES

ETENDUE: EPARS

NATURE DE L'INTERVENTION

PHASE II (INVENTAIRE) DES RECHERCHES ARCHEOLOGIQUES DU PROJET DE REFECTION DES INFRASTRUCTURES AEROPORTUAIRES NORDIQUES

REMARQUES

REFERENCES

PHOTOS DU MILIEU C8604-4:24,25; NB8604-8:32

RECEPTEUR(S)

DATE

19/07/86

I. BADGLEY

H. STEWART

A. NINGIUK



Institut Culturel Avataq

FICHE DESCRIPTIVE DU SITE

SITE JgEj-5

TOPONYME INUIT _____

DONNEES D'OCCUPATION

APPARTENANCE CULTURELLE: NÉESQUIMAUDE HISTORIQUE

CHRONOLOGIE ESTIMEE: 50 ANS

DIMENSIONS MAX. (m): 70 x 50 SUPERFICIE TOTALE (m2): 2800

REPARTITION DE L'ESPACE SITE: —

TRACES ET VESTIGES D'OCCUPATION OBSERVES

STRUCTURES D'HABITATION: 9 CERCELES DE TENTE

AUTRES AMENAGEMENTS: 1 CACHE, 2 FOYERS EXTERNES

VESTIGES LITHIQUES: 0

AUTRES VESTIGES: 0

ECHANTILLONNAGE

TECHNIQUES: COLLECTE DE SURFACE ET 10 Puits de sondage (50x50cm)

VESTIGES RECUEILLIS: 0

PRELEVEMENTS: 0

ETAT DU SITE

INTEGRITE: INTACT

NATURE DE LA PERTURBATION: AUCUNE

REMARQUES _____

RECOMMANDATIONS _____

PHOTOS C8604-9:24,25; NB8604-8:32

NO. DU PLAN 8604-003



Institut Culturel Avataq

SITE JgEj-5

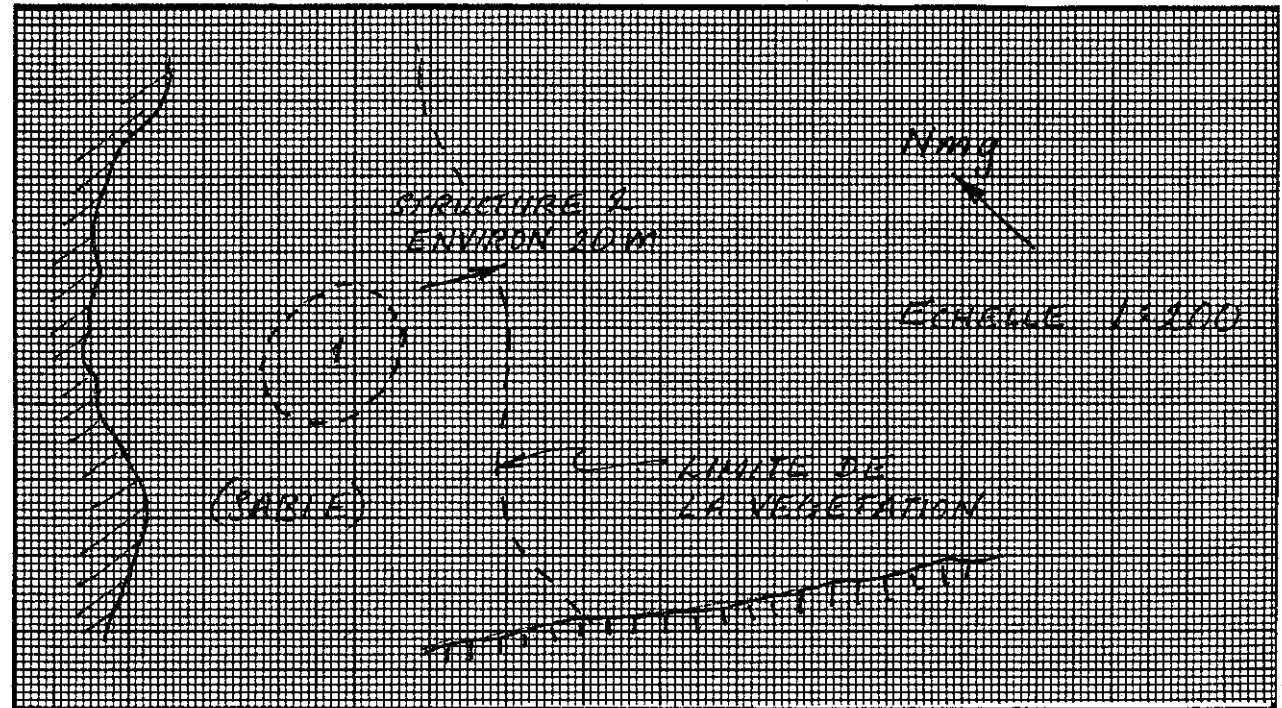
FICHE DESCRIPTIVE DES STRUCTURES D'HABITATION

NO. DE LA STRUCTURE: 1 APPARTENANCE CULTURELLE: NÉOESQUIMAUDE HIST.
 TYPE: CERCLE DE TENTE DIMENSIONS INTERNES (m): 4,30 x 3,00
 FORME: OVALE ORIENTATION: E-O ETAT: INTACT
 DESCRIPTION: POURTOUT BIEN DEFINI PAR UN ALIGNEMENT DE ROCHES

LOCALISATION: LIMITE OUEST DU SITE

AMENAGEMENTS INTERNES

TYPE	DIMENSIONS (m)	ORIENTATION



VESTIGES RECUEILLIS: AUCUN

PRELEVEMENTS: AUCUN

REMARQUES: SÉPARATIONS INTERNES SUGGÉRÉES

PHOTOS: —



Institut Culturel Avataq

SITE JgEj-5

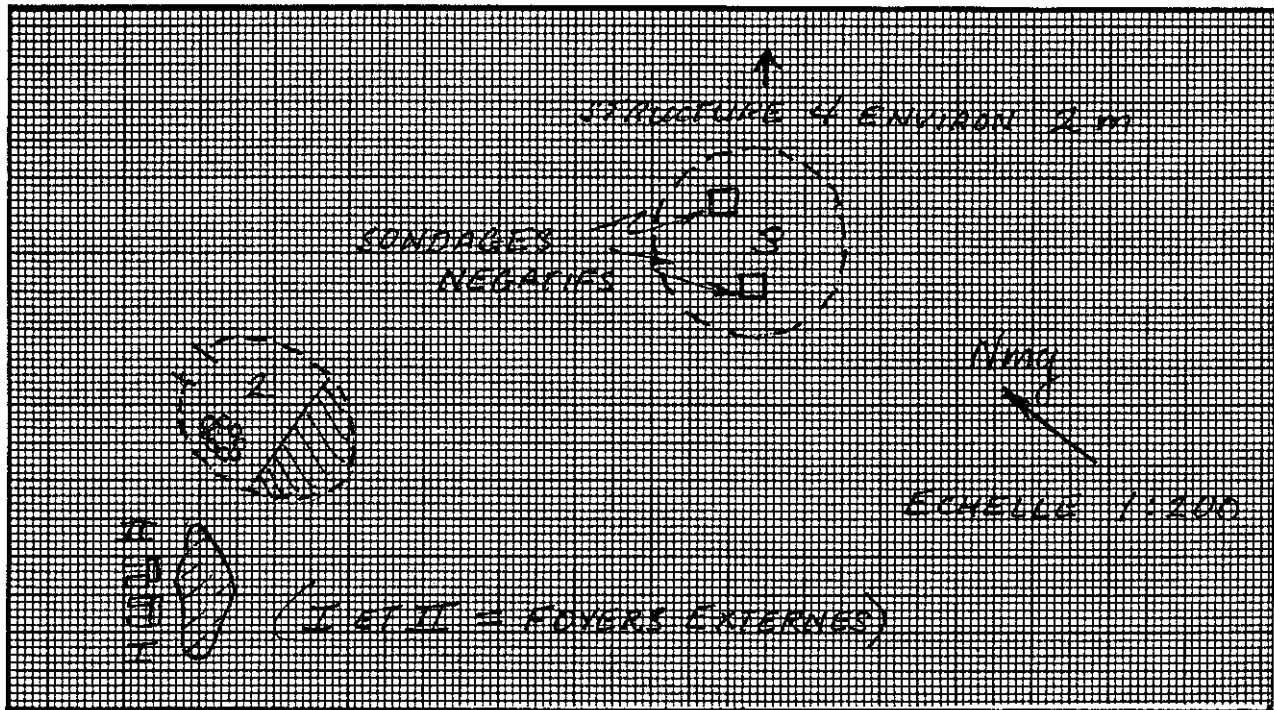
FICHE DESCRIPTIVE DES STRUCTURES D'HABITATION

NO. DE LA STRUCTURE: 2 APPARTENANCE CULTURELLE: NÉOESCUMAUDE HIST
TYPE: CERCLE DE TENTE DIMENSIONS INTERNES (m): 5,30 x 4,50
FORME: OVALE ORIENTATION: _____ ETAT: INTACT
DESCRIPTION: POURTOUR BIEN DÉFINI PAR UN ALIGNEMENT DE ROCHES

LOCALISATION: SECTEUR SUD-OUEST DU SITE

AMENAGEMENTS INTERNES

TYPE	DIMENSIONS (m)	ORIENTATION
<u>PLATE-FORME</u>	<u>4,00 x 2,00</u>	<u>E-O</u>
<u>FOYER (COMPOSÉ DE DALLES)</u>	<u>1,55 x 0,95</u>	<u>N-S</u>
<u>ENTRÉE</u>	<u>0,90m DE LARGEUR</u>	<u>VERS LE NORD</u>



VESTIGES RECUEILLIS: AUCUN

PRELEVEMENTS: AUCUN

REMARQUES: PLATE-FORME DÉLIMITÉE PAR UN ALIGNEMENT DE ROCHES

PHOTOS: C8604-9: 15 à 18; NB8604-8: 21-24



Institut Culturel Avataq

SITE JgEj-5


FICHE DESCRIPTIVE DES STRUCTURES D'HABITATION

NO. DE LA STRUCTURE: 3 APPARTENANCE CULTURELLE: NÉOESQUIMAUE HIST.
TYPE: CERCLE DE TENTE DIMENSIONS INTERNES (m): 5,30 x 4,00
FORME: OVALE ORIENTATION: N-NO/S-SE ETAT: INTACT
DESCRIPTION: POURTOUR COMPOSÉ DE ROCHES ESPACÉES

LOCALISATION: SECTEUR SUD-OUEST DU SITE

AMENAGEMENTS INTERNES

TYPE	DIMENSIONS (m)	ORIENTATION



VESTIGES RECUEILLIS: AUCUN

PRELEVEMENTS: AUCUN

REMARQUES: _____

PHOTOS: C8604-9: 22, 23; NB8604-8: 30, 31



Institut Culturel Avataq

SITE JgEj-5

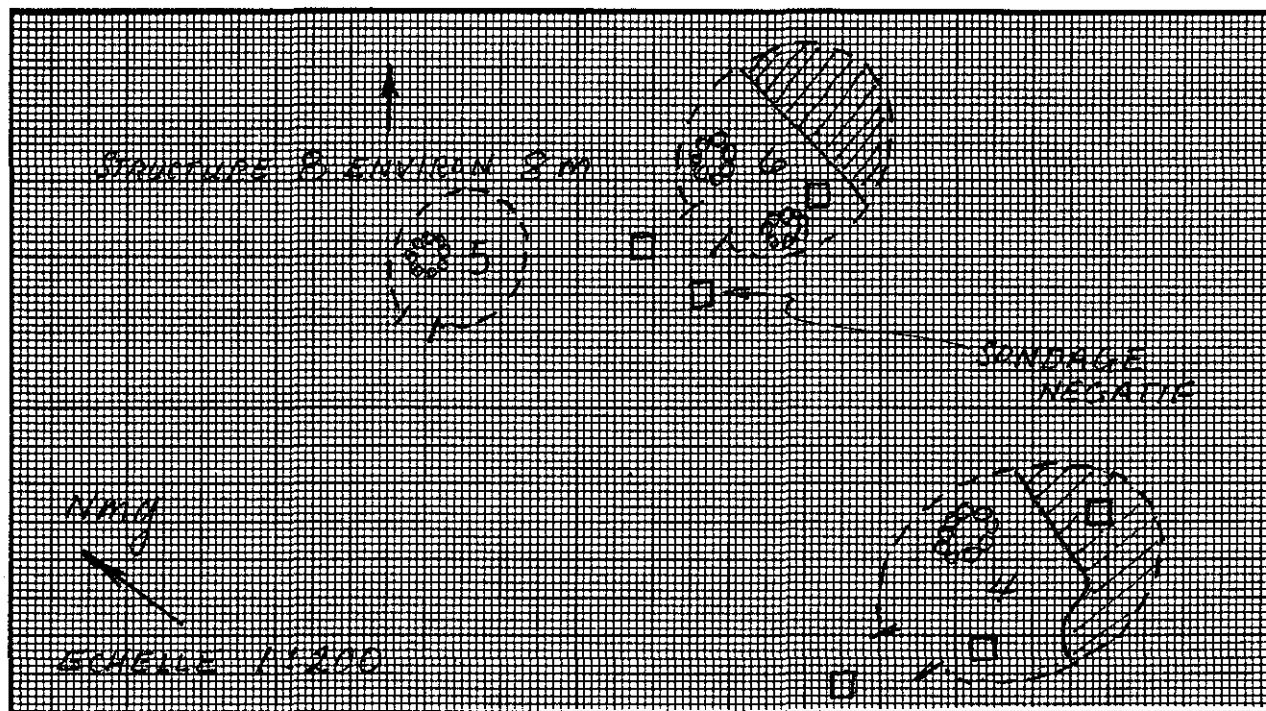
FICHE DESCRIPTIVE DES STRUCTURES D'HABITATION

NO. DE LA STRUCTURE: 4 APPARTENANCE CULTURELLE: NEDESQUIMAUDE HIST.
TYPE: CERCLE DE TENTE DIMENSIONS INTERNES (m): 7,50 x 5,60
FORME: OVALE ORIENTATION: NO-SE ETAT: INTACT
DESCRIPTION: POURTOUR BIEN DEFINI PAR DES ROCHES

LOCALISATION: SECTEUR CENTRE-SUD DU SITE

AMENAGEMENTS INTERNES

TYPE	DIMENSIONS (m)	ORIENTATION
<u>PLATE-FORME</u>	<u>4,50 x 2,50</u>	<u>NE-SO</u>
<u>FOYER (COMPOSE DE DALLES)</u>	<u>1,80 x 1,10</u>	<u>NO-SE</u>
<u>ENTREE</u>	<u>1,00 m DE LARGEUR</u>	<u>VERS LE NORD-OUEST</u>



VESTIGES RECUEILLIS: AUCUN

PRELEVEMENTS: AUCUN

REMARQUES: PLATE-FORME DELIMITEE PAR UN ALIGNEMENT DE ROCHES

PHOTOS: C8604-9: 19 à 21; N8604-8: 27 à 29



Institut Culturel Avataq

SITE JgEj-5


FICHE DESCRIPTIVE DES STRUCTURES D'HABITATION

NO. DE LA STRUCTURE: 5 APPARTENANCE CULTURELLE: NÉVESQUIMAUDE HIST
TYPE: CERCLE DE TENTE DIMENSIONS INTERNES (m): 3,90 x 3,50
FORME: OVALE ORIENTATION: E-NE/O-SO ETAT: INTACT
DESCRIPTION: DEFINIE PAR UN ALIGNEMENT DE ROCHES ESPACÉES

LOCALISATION: SECTEUR CENTRE-SUD DU SITE

AMENAGEMENTS INTERNES

TYPE	DIMENSIONS (m)	ORIENTATION
<u>FOYER (COMPOSÉ DE DALLES)</u>	<u>1,50 x 1,30</u>	<u>ENE/O-SO</u>



VESTIGES RECUEILLIS: AUCUN

PRELEVEMENTS: AUCUN

REMARQUES: _____

PHOTOS: —



Institut Culturel Avataq

SITE JgEj-5

FICHE DESCRIPTIVE DES STRUCTURES D'HABITATION

NO. DE LA STRUCTURE: 6 APPARTENANCE CULTURELLE: NEQESQUIMAUDE HIST.
TYPE: CERCLE DE TENTE DIMENSIONS INTERNES (m): 5,30 DIA.
FORME: CIRCULAIRE ORIENTATION: — ETAT: INTACT
DESCRIPTION: POURTOUR BIEN DEFINI PAR DES ROCHES

LOCALISATION: SECTEUR CENTRE-SUD DU SITE

AMENAGEMENTS INTERNES

TYPE	DIMENSIONS (m)	ORIENTATION
<u>PLATE-FORME</u>	<u>4,50 x 2,15</u>	<u>—</u>
<u>FOYER NORD (COMPOSÉ DE DALLES)</u>	<u>1,20 x 1,00</u>	<u>NE-SO</u>
<u>FOYER SUD (COMPOSÉ DE DALLES)</u>	<u>1,10 x 1,00</u>	<u>NO-SE</u>
<u>ENTREE</u>	<u>0,90 m DE LARGEUR</u>	<u>VERS L'OUEST</u>

VOIR FICHE DE LA STRUCTURE 4

VESTIGES RECUEILLIS: AUCUN

PRELEVEMENTS: AUCUN

REMARQUES: PLATE-FORME DÉLIMITÉE PAR UN ALIGNEMENT DE ROCHES

PHOTOS: —



SITE JgEj-5

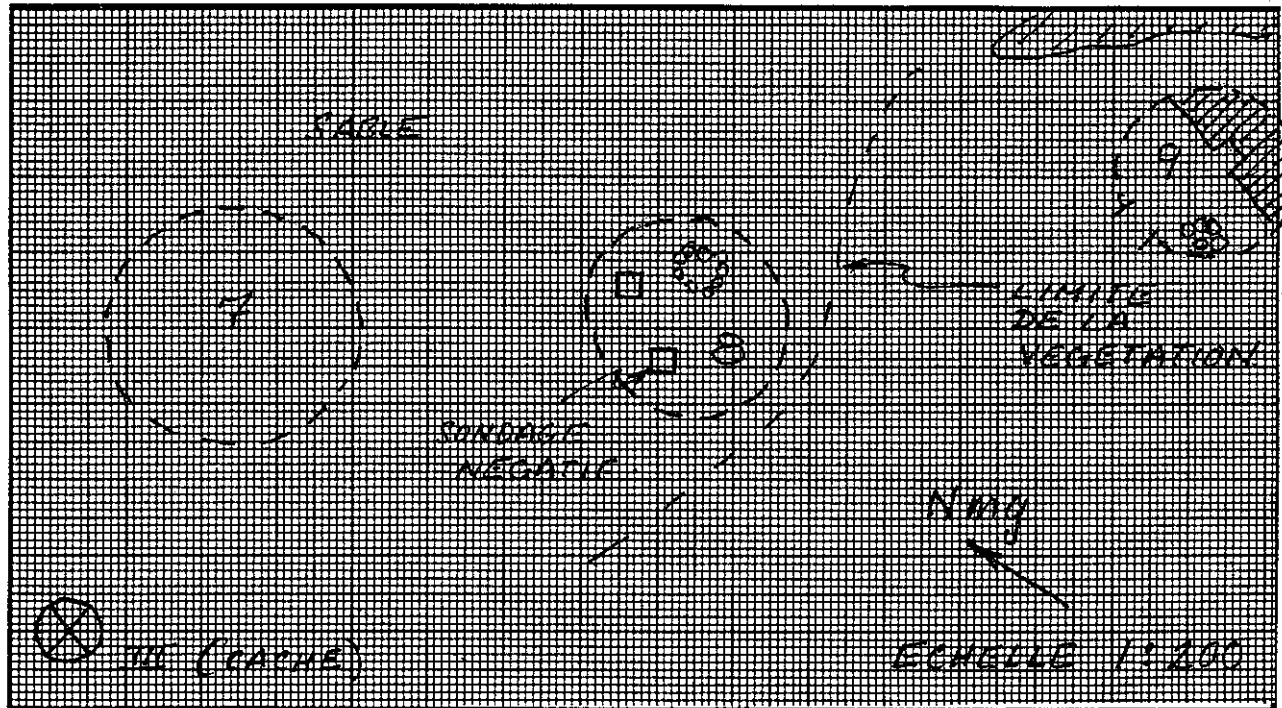
FICHE DESCRIPTIVE DES STRUCTURES D'HABITATION

NO. DE LA STRUCTURE: 7 APPARTENANCE CULTURELLE: NÉOESQUIMAUDE HIST.
TYPE: CERCLE DE TENTE DIMENSIONS INTERNES (m): 6,30 DIA
FORME: CIRCULAIRE ORIENTATION: — ETAT: INTACT
DESCRIPTION: POURTOUR COMPOSÉ DE ROCHES

LOCALISATION: SECTEUR CENTRE-NORD DU SITE

AMENAGEMENTS INTERNES

TYPE	DIMENSIONS (m)	ORIENTATION



VESTIGES RECUEILLIS: AUCUN

PRELEVEMENTS: AUCUN

REMARQUES: AMÉNAGEMENTS INTERNES SUGGÉRÉS

PHOTOS: —



Institut Culturel Avataq

SITE TgEj-5


FICHE DESCRIPTIVE DES STRUCTURES D'HABITATION

NO. DE LA STRUCTURE: 8 APPARTENANCE CULTURELLE: NÉOESQUIMAUDE HIST
TYPE: CERCLE DE TENTE DIMENSIONS INTERNES (m): 4,90 x 4,50
FORME: OVALE ORIENTATION: ENE-OSO ETAT: INTACT
DESCRIPTION: POURTOUR COMPOSÉ DE ROCHES

LOCALISATION: SECTEUR CENTRE-NORD DU SITE

AMENAGEMENTS INTERNES

TYPE	DIMENSIONS (m)	ORIENTATION
<u>FOYER (COMPOSÉ DE DALLES)</u>	<u>1,20m DE DIAMÈTRE</u>	<u>—</u>



VESTIGES RECUEILLIS: AUCUN

PRELEVEMENTS: AUCUN

REMARQUES: _____

PHOTOS: —



Institut Culturel Avataq

SITE JgEj-5

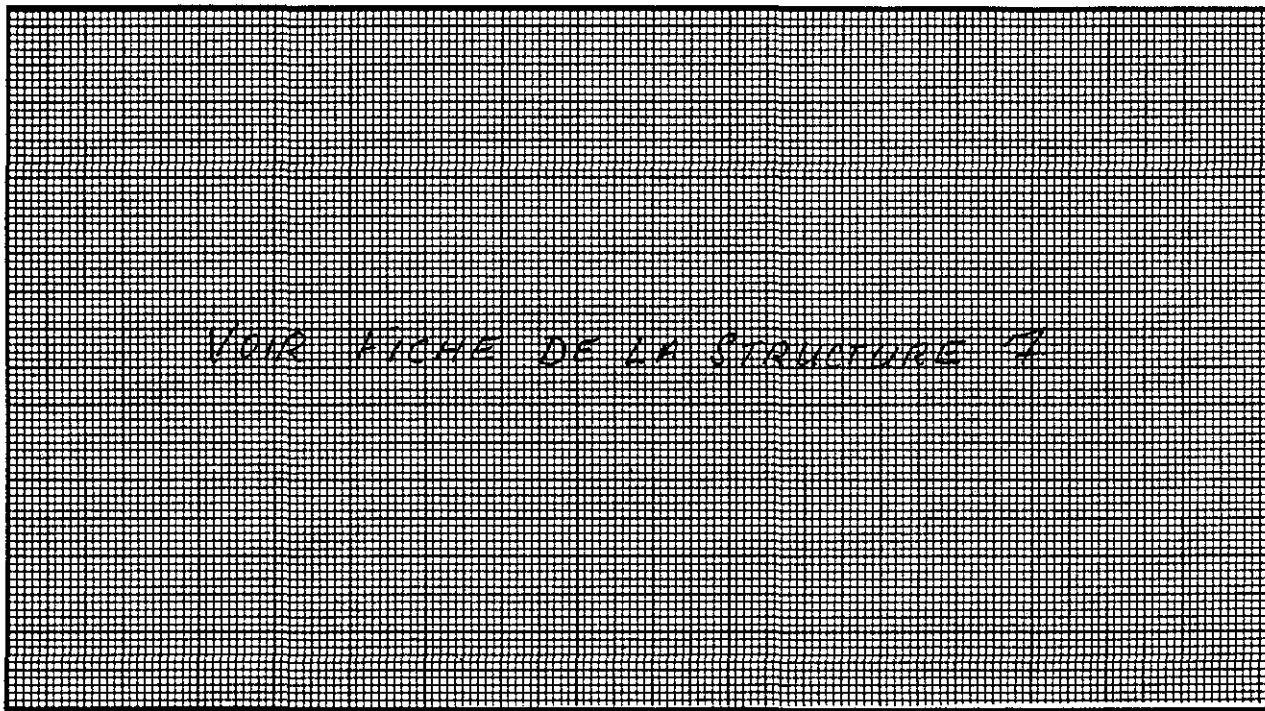
FICHE DESCRIPTIVE DES STRUCTURES D'HABITATION

NO. DE LA STRUCTURE: 9 APPARTENANCE CULTURELLE: NÉOESQUIMAUDE HIST.
TYPE: CERCLE DE TENTÉ DIMENSIONS INTERNES (m): 4,40 DIA.
FORME: CIRCULAIRE ORIENTATION: — ETAT: INTACT
DESCRIPTION: POURTOUR COMPOSÉ DE ROCHES

LOCALISATION: SECTEUR CENTRE - EST DU SITE

AMENAGEMENTS INTERNES

TYPE	DIMENSIONS (m)	ORIENTATION
<u>PLATE-FORME</u>	<u>4,00 x 1,80</u>	<u>NE-SO</u>
<u>FOYER (COMPOSÉ DE DALLES)</u>	<u>0,95 DE DIAMÈTRE</u>	<u>—</u>
<u>ENTRÉE</u>	<u>1,0m DE LARGEUR</u>	<u>VERS L'OUEST</u>



VESTIGES RECUELLIS: AUCUN

PRELEVEMENTS: AUCUN

REMARQUES: PLATE-FORME DÉLIMITÉE PAR UN ALIGNEMENT DE ROCHES

PHOTOS: —



Institut Culturel Avataq

SITE JgEj-5

FICHE DESCRIPTIVE DES AMENAGEMENTS PARTICULIERS

<u>NO.</u>	<u>TYPE</u>	<u>DIMENSIONS (m)</u>	<u>LIAISONS PHYSIQUES</u>	<u>PHOTOS</u>
<u>I</u>	FOYER	0,40 x 0,45 (INT.)	PRÈS DE LA STRUCTURE 2	
<u>II</u>	FOYER	0,50 x 0,40 (INT.)	PRÈS DE LA STRUCTURE 2	
<u>III</u>	CACHE	0,75 x 0,60 (INT.)	PRÈS DE LA STRUCTURE 7	



Institut Culturel Avataq

SITE JgEj-6

FICHE DESCRIPTIVE DE L'ENVIRONNEMENT

LOCALISATION DU SITE

COORDONNEES GEOG.: PLAN D'EAU: BAIE DU DIANA
COORDONNEES U.T.M.: DISTANCE/RIVE: 50 à 100 m
CARTE: 25F/4E ECH.: 1:50,000 ALTITUDE/PLAN D'EAU: 5,0 à 12,0 m
PHOTO-AERIENNE: MT084009-2 ECH.: 1:5000 ALTITUDE/MER: 5,0 à 12,0 m
LOCALISATION INFORMELLE: SUR UNE POINTE À ENVIRONS 1 Km AU NORD DE QUAQTAQ

MORPHO-SEDIMENTOLOGIE

DEPOTS DE SURFACE: SABLE ET GRAVIER, AFFLEUREMENTS ROCHEUX
MORPHOLOGIE: PALEOPLAGES ET DEPOTS MARINS
RELIEF: IRREGULIER. DRAINAGE: NON

COUVERT VEGETAL

ESPECES DOMINANTES: MOUSSE ET LICHENS
ESPECES SECONDAIRES: HERBES
ETENDUE: VARIÉ SELON L'ESPACE

NATURE DE L'INTERVENTION

PHASE II (INVENTAIRE) DES RECHERCHES ARCHEOLOGIQUES DU PROJET DU REFECTION DES INFRASTRUCTURES AEROPORTUAIRES NORDIQUES

REMARQUES

REFERENCES _____

PHOTOS DU MILIEU _____

RECEPTEUR(S) _____ DATE 27/07/86

I. BADGLEY

H. STEWART

A. NINGIUK



Institut Culturel Avataq

FICHE DESCRIPTIVE DU SITE

SITE JgEj-6

TOPONYME INUIT _____

DONNEES D'OCCUPATION

APPARTENANCE CULTURELLE: NEDESQUIMAUDE HISTORIQUE

CHRONOLOGIE ESTIMEE: 50 à 100 ANS

DIMENSIONS MAX. (m): 240 x 200 SUPERFICIE TOTALE (m2): - *

REPARTITION DE L'ESPACE SITE: 2 STRUCTURES DANS LA PARTIE CENTRE-NORD; 1 STRUCTURE DANS LA PARTIE OUEST; 1 STRUCTURE DANS LA PARTIE SUD-EST

TRACES ET VESTIGES D'OCCUPATION OBSERVES

STRUCTURES D'HABITATION: 4 CERCLES DE TENTE

AUTRES AMENAGEMENTS: 2 CACHES ET 1 FOYER EXTERNE

VESTIGES LITHIQUES: 0

AUTRES VESTIGES: 0

ECHANTILLONNAGE

TECHNIQUES: COLLECTE DE SURFACE ET 8 Puits DE SONDAGE (50 x 50 cm)

VESTIGES RECUEILLIS: _____

PRELEVEMENTS: 0

ETAT DU SITE

INTEGRITE: INTACT

NATURE DE LA PERTURBATION: AUCUNE

REMARQUES: * STRUCTURES TROP ÉLOIGNÉES UNE DE L'AUTRE POUR CALCULER UNE SUPERFICIE (STRUCTURES 1 & 2 COMPRIS DANS UN ESPACE DE 40m² - INCLUANT LE FOYER I.)

RECOMMANDATIONS _____

PHOTOS _____

NO. DU PLAN 8604-005



SITE JgEj-6

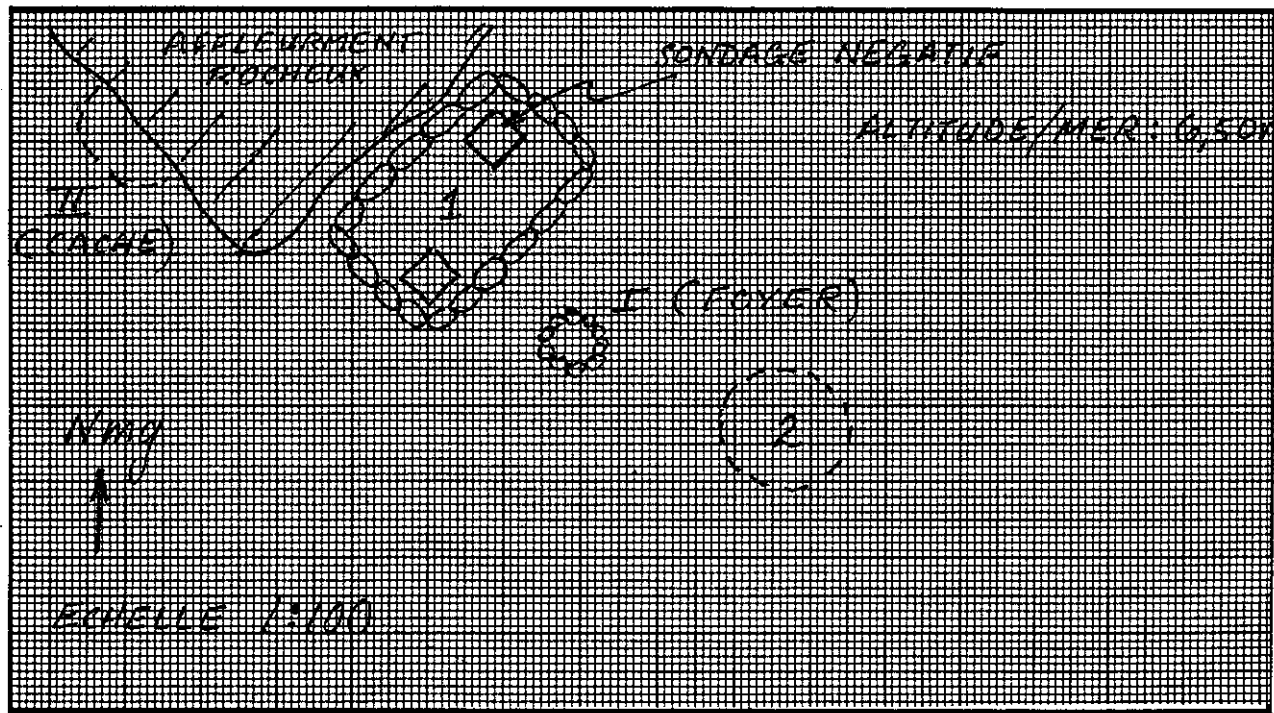
FICHE DESCRIPTIVE DES STRUCTURES D'HABITATION

NO. DE LA STRUCTURE: 1 APPARTENANCE CULTURELLE: NÉDESQUIMAUDE HIST.
TYPE: CERCLE DE TENTE DIMENSIONS INTERNES (m): 3,15 x 1,90
FORME: RECTANGULAIRE ORIENTATION: NE-SO ETAT: INTACT
DESCRIPTION: STRUCTURE FORTEMENT EMPIERRÉE

LOCALISATION: PARTIE CENTRE-NORD DU SITE

AMENAGEMENTS INTERNES

TYPE	DIMENSIONS (m)	ORIENTATION



VESTIGES RECUEILLIS: AUCUN

PRELEVEMENTS: AUCUN

REMARQUES: ADOSSÉE À UN AFFLEUREMENT ROCHEUX

PHOTOS: C8604-10:22; NBR604-9:28



Institut Culturel Avataq

SITE JqEj-6


FICHE DESCRIPTIVE DES STRUCTURES D'HABITATION

NO. DE LA STRUCTURE: 2 APPARTENANCE CULTURELLE: NÉDESQUIMAUDE HIST.
TYPE: CERCLE DE TENTE DIMENSIONS INTERNES (m): 1,40 DIA.
FORME: CIRCULAIRE ORIENTATION: — ETAT: INTACT
DESCRIPTION: POURTOUR COMPOSÉ DE BLOCS

LOCALISATION: IDEM STRUCTURE 1

AMENAGEMENTS INTERNES

TYPE	DIMENSIONS (m)	ORIENTATION



VESTIGES RECUEILLIS: AUCUN

PRELEVEMENTS: AUCUN

REMARQUES: _____

PHOTOS: —



Institut Culturel Avataq

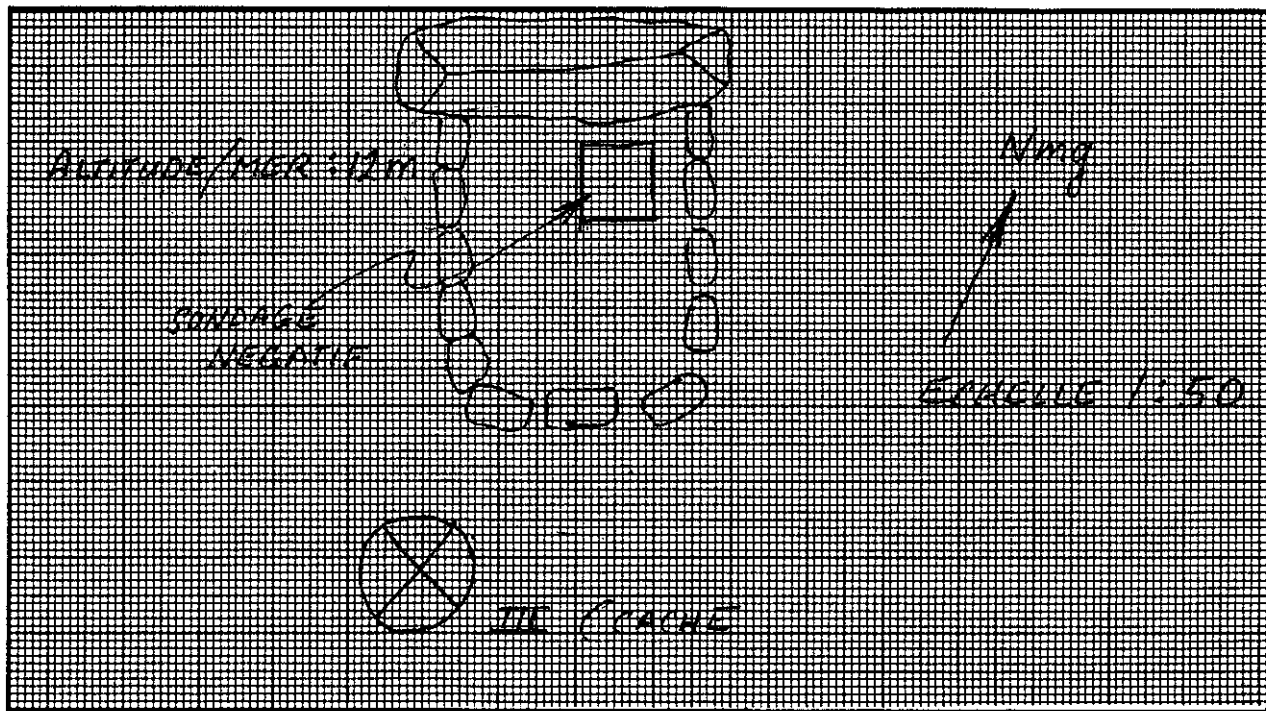
SITE JgEj-6

FICHE DESCRIPTIVE DES STRUCTURES D'HABITATION

NO. DE LA STRUCTURE: 3 APPARTENANCE CULTURELLE: NÉOESQUIMAUDE HIST.
TYPE: CERCLE DE TENTE DIMENSIONS INTERNES (m): 2,00 x 1,50
FORME: RECTANGULAIRE ORIENTATION: NNO-SSE ETAT: INTACTE
DESCRIPTION: STRUCTURE FORTIEMENT EMPIERRÉE; ADOSÉE À BLOC ERRATI-
QUE
LOCALISATION: PARTIE OUEST DU SITE

AMENAGEMENTS INTERNES

TYPE	DIMENSIONS (m)	ORIENTATION
_____	_____	_____
_____	_____	_____
_____	_____	_____
_____	_____	_____



VESTIGES RECUEILLIS: AUCUN

PRELEVEMENTS: AUCUN

REMARQUES: _____

PHOTOS: C8604-10:24; NB8604-4:30



Institut Culturel Avataq

SITE JgEj-6

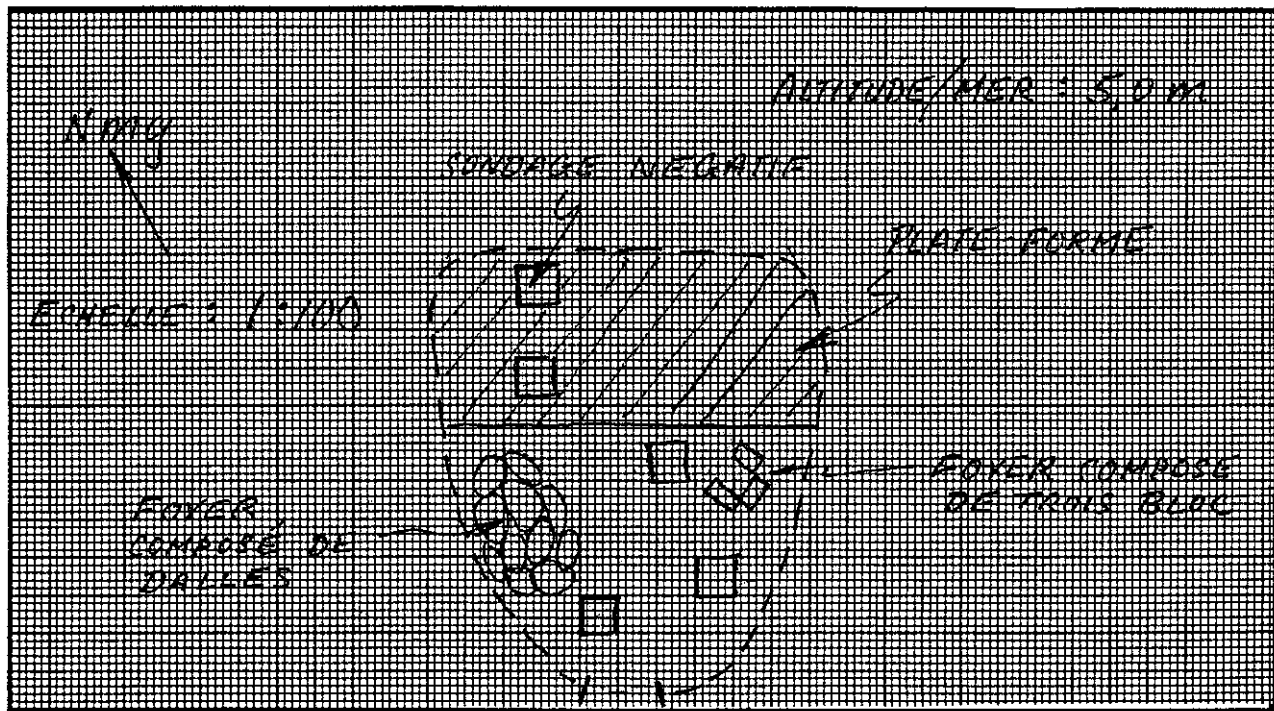
FICHE DESCRIPTIVE DES STRUCTURES D'HABITATION

NO. DE LA STRUCTURE: 4 APPARTENANCE CULTURELLE: NÉOESQUIMAULDE HIST.
TYPE: CERCLE DE TENTE DIMENSIONS INTERNES (m): 5,80 x 4,30
FORME: SUB-TRIANGULAIRE ORIENTATION: _____ ETAT: INTACT
DESCRIPTION: POURTOUR BIEN DÉFINI COMPOSÉ DE BLOCS JUXTAPOSÉS

LOCALISATION: PARTIE SUD-EST DU SITE

AMENAGEMENTS INTERNES

TYPE	DIMENSIONS (m)	ORIENTATION
<u>PLATE-FORMÉ</u>	<u>4,30 x 2,40</u>	<u>NO-SE</u>
<u>FOYER (COMPOSÉ DE DALLES)</u>	<u>1,40 x 1,00</u>	<u>N-SE</u>
<u>FOYER (COMPOSÉ DE BLOCS)</u>	<u>0,35 x 0,35</u>	<u>—</u>
<u>ENTRÉE</u>	<u>1,0 m DE LARGEUR</u>	<u>VERS LE SUD-OUEST</u>



VESTIGES RECUEILLIS: AUCUN

PRELEVEMENTS: AUCUN

REMARQUES: PLATE-FORME DÉLIMITÉE PAR UN ALIGNEMENT DE ROCHES

PHOTOS: C8604-10:25; NR8604-9:31



Institut Culturel Avataq

SITE JqEj - Co

FICHE DESCRIPTIVE DES AMENAGEMENTS PARTICULIERS

<u>NO.</u>	<u>TYPE</u>	<u>DIMENSIONS (m)</u>	<u>LIAISONS PHYSIQUES</u>	<u>PHOTOS</u>
I	FOYER EXTERNE	0,80 DE DIAMÈTRE	STRUCTURE 1	
II	CACHE	1,40 x 0,60	PRÈS DE LA STRUCTURE 1	
III	CACHE	1,60 DE DIAMÈTRE	STRUCTURE 3	



Institut Culturel Avataq

SITE JgEj-7.

FICHE DESCRIPTIVE DE L'ENVIRONNEMENT

LOCALISATION DU SITE

COORDONNEES GEOG.: PLAN D'EAU: LITTLE LAKE COVE
 COORDONNEES U.T.M.: DISTANCE/RIVE: 100 m
 CARTE: 25F/4E ECH.: 1:50,000 ALTITUDE/PLAN D'EAU: 12,5 à 17,0 m
 PHOTO-AERIENNE: MT084009-2 ECH.: 1:5000 ALTITUDE/MER: 12,5 à 17,0 m
 LOCALISATION INFORMELLE: SITUE A L'OUEST DE LITTLE LAKE COVE A ENVIRON
1 km AU NORD DE QUAQTAQ

MORPHO-SEDIMENTOLOGIE

DEPOTS DE SURFACE: SABLE ET GRAVIER, CHAMP DE BLOCS
 MORPHOLOGIE: TOMBOLO
 RELIEF: PENTE DOUCE DRAINAGE: BON

COUVERT VEGETAL

ESPECES DOMINANTES: MOUSSES ET LICHENS
 ESPECES SECONDAIRES: HERBES
 ETENDUE: MODERE

NATURE DE L'INTERVENTION

PHASE II (INVENTAIRE) DES RECHERCHES ARCHEOLOGIQUES DU PROJET
DE REFECTION DES INFRASTRUCTURES AEROPORTUAIRES NORDIQUES

REMARQUES

REFERENCES

RECEPTEUR(S)

DATE 27 JUILLET 1980

I. BADGLEY
H. STEWART
A. NINGLUK



Institut Culturel Avataq

FICHE DESCRIPTIVE DU SITE

SITE JgEj-7

TOPONYME INUIT _____

DONNEES D'OCCUPATION

APPARTENANCE CULTURELLE: DORSÉTIENNE

CHRONOLOGIE ESTIMÉE: 700 à 500 AV. J.C.

DIMENSIONS MAX. (m): 135 x 65 SUPERFICIE TOTALE (m²): 5,800

REPARTITION DE L'ESPACE SITE: -

TRACES ET VESTIGES D'OCCUPATION OBSERVES

STRUCTURES D'HABITATION: 22 CERCLES DE TENTE ET 2 STRUCTURES SEMI-SOUTERRAINES

AUTRES AMENAGEMENTS: 3 fosses d'ENTREPOSAGE

VESTIGES LITHIQUES: 3 CONCENTRATIONS D'ECLATS ET DEBRIS EN QUARTZ

AUTRES VESTIGES: 0

ECHANTILLONNAGE

TECHNIQUES: COLLECTE DE SURFACE ET 13 Puits de sondages (50x50cm)

VESTIGES RECUEILLIS: 277 OBJETS LITHIQUES

PRELEVEMENTS: AUCUN

ETAT DU SITE

INTEGRITE: INTACT

NATURE DE LA PERTURBATION: AUCUNE

REMARQUES POSSIBILITE d'UNE OCCUPATION PRÉDORSÉTIENNE AUX ÉLEVATIONS SUPÉRIEURES

RECOMMANDATIONS _____

PHOTOS C8604-11: 1 à 8; NB8604-10: 4A à 11A

NO. DU PLAN 8604-005



Institut Culturel Avataq

SITE JgEj-7

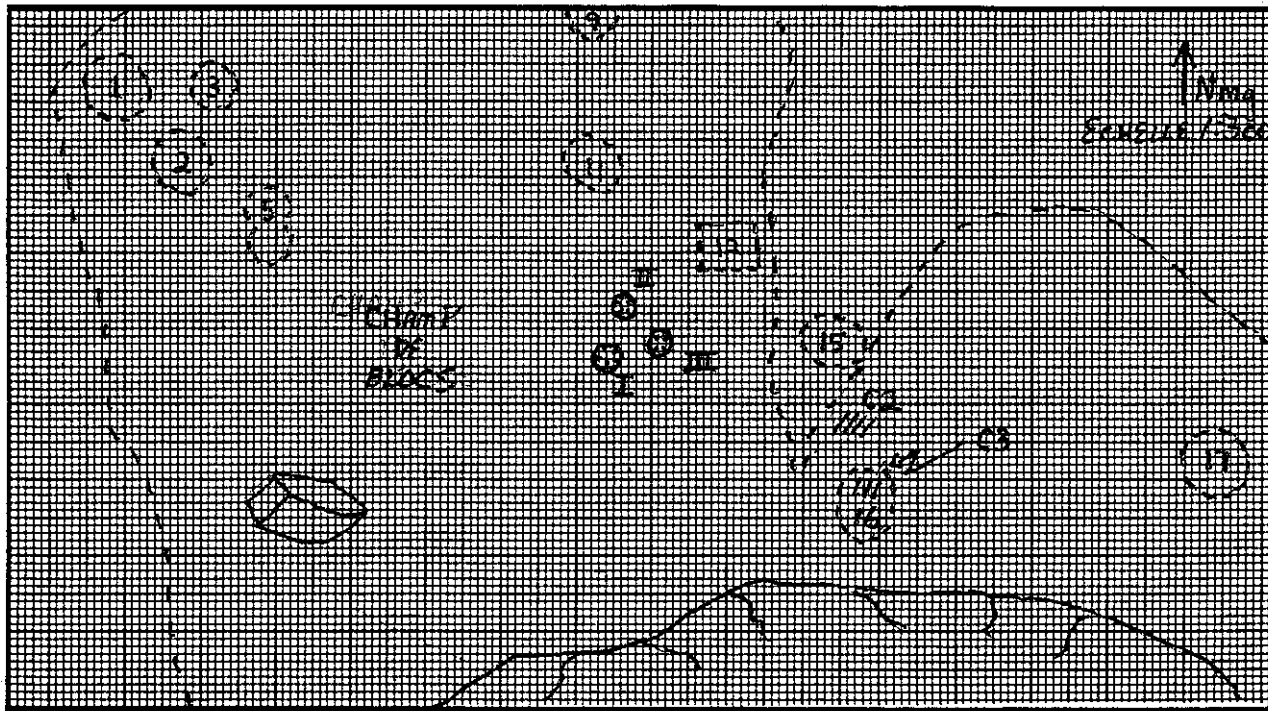
FICHE DESCRIPTIVE DES STRUCTURES D'HABITATION

NO. DE LA STRUCTURE: 1 APPARTENANCE CULTURELLE: DORSÉTIENNE
TYPE: CERLE DE TENTE DIMENSIONS INTERNES (m): 2,60 x 2,30
FORME: OVALE ORIENTATION: N-S ETAT: INTACT
DESCRIPTION: POURTOUR DÉFINI PAR UN ALIGNEMENT DE ROCHES

LOCALISATION: PORTION OUEST DU SITE ; DANS UN CHAMP DE BLOCS

AMENAGEMENTS INTERNES

TYPE	DIMENSIONS (m)	ORIENTATION



VESTIGES RECUEILLIS: 0

PRELEVEMENTS: 0

REMARQUES: _____

PHOTOS: C8604-11:1 ; NB8604-10:4A



Institut Culturel Avataq

SITE JgEj-7


FICHE DESCRIPTIVE DES STRUCTURES D'HABITATION

NO. DE LA STRUCTURE: 2 APPARTENANCE CULTURELLE: DORSÉTIENNE
TYPE: CERCLE DE TENTE DIMENSIONS INTERNES (m): 2,60 x 2,20
FORME: OVALE ORIENTATION: N-S ETAT: INTACT
DESCRIPTION: POURTAUX DÉFINI PAR UN ALIGNEMENT DE ROCHES

LOCALISATION: 1.5m Au SUD-EST DE LA STRUCTURE 1

AMENAGEMENTS INTERNES

TYPE	DIMENSIONS (m)	ORIENTATION
_____	_____	_____
_____	_____	_____
_____	_____	_____
_____	_____	_____



VESTIGES RECUEILLIS: 0

PRELEVEMENTS: 0

REMARQUES: _____

PHOTOS: —



SITE JgEj-7


FICHE DESCRIPTIVE DES STRUCTURES D'HABITATION

NO. DE LA STRUCTURE: 3 APPARTENANCE CULTURELLE: DORSÉTIENNE
TYPE: CERCLE DE TENTE DIMENSIONS INTERNES (m): 2,10 x 1,80
FORME: OVALE ORIENTATION: N-S ETAT: INTACT
DESCRIPTION: POURTOUR DÉFINI PAR UN ALIGNEMENT DE ROCHES

LOCALISATION: ~1.5m AU NNE DE LA STRUCTURE 2

AMENAGEMENTS INTERNES

TYPE	DIMENSIONS (m)	ORIENTATION



VESTIGES RECUEILLIS: 0

PRELEVEMENTS: 0

REMARQUES: _____

PHOTOS: —



Institut Culturel Avataq

SITE JgEj-7

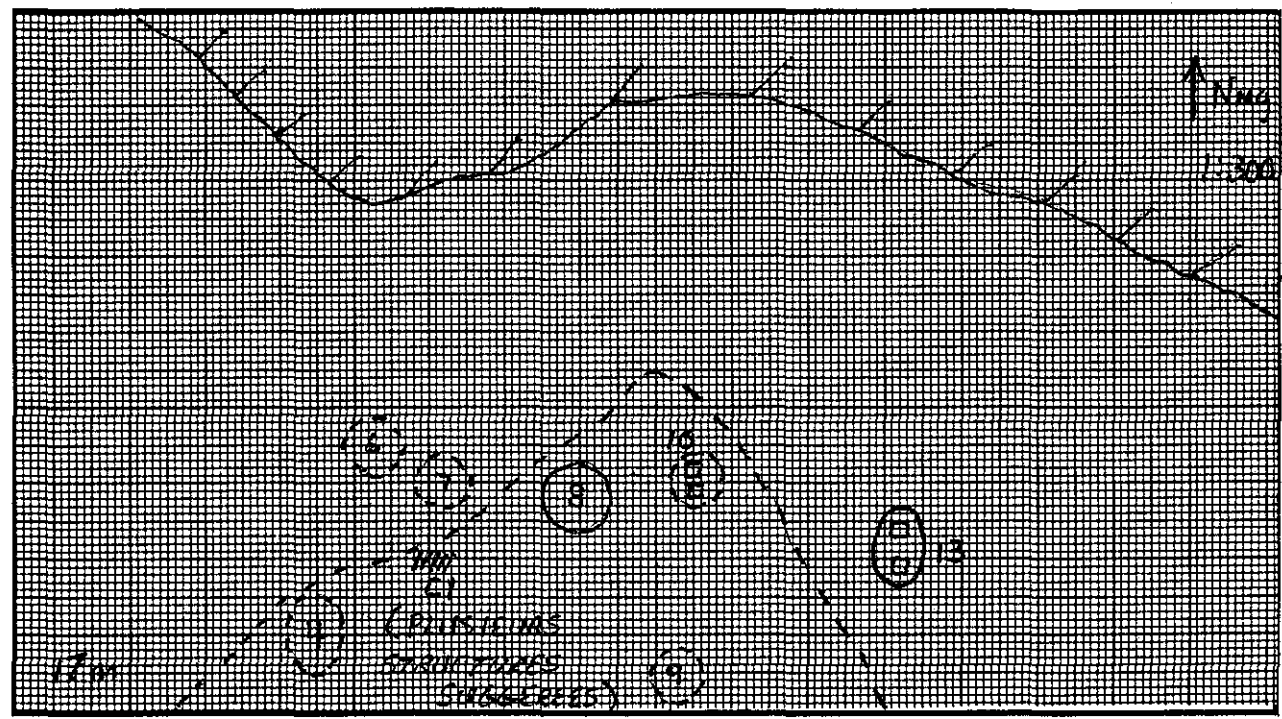
FICHE DESCRIPTIVE DES STRUCTURES D'HABITATION

NO. DE LA STRUCTURE: 4 APPARTENANCE CULTURELLE: DORSÉTIENNE
TYPE: CERCLE DE TENTE DIMENSIONS INTERNES (m): 3,50 x 2,00
FORME: OVALE ORIENTATION: N-S ETAT: INTACT
DESCRIPTION: POURTOUR DÉFINI PAR UN ALIGNEMENT DE ROCHESES

LOCALISATION: ~2m Au Nord de la structure 3

AMENAGEMENTS INTERNES

TYPE	DIMENSIONS (m)	ORIENTATION



VESTIGES RECUEILLIS: 0

PRELEVEMENTS: 0

REMARQUES: _____

PHOTOS: CB604-11:2; NB8604-10:5A



Institut Culturel Avataq

SITE Jgej-7


FICHE DESCRIPTIVE DES STRUCTURES D'HABITATION

NO. DE LA STRUCTURE: 5 APPARTENANCE CULTURELLE: DORSÉTIENNE
TYPE: CERCLE DE TENTE DIMENSIONS INTERNES (m): 2,90 x 2,10
FORME: BILOBEE ORIENTATION: N-S ETAT: INTACT
DESCRIPTION: FOURTOUR DÉFINI PAR UN ALIGNEMENT DE ROCHES

LOCALISATION: ~2m AU SUD-EST DE LA STRUCTURE 2

AMENAGEMENTS INTERNES

TYPE	DIMENSIONS (m)	ORIENTATION



VESTIGES RECUEILLIS: 0

PRELEVEMENTS: 0

REMARQUES: _____

PHOTOS: —



Institut Culturel Avataq

SITE JgEj-7


FICHE DESCRIPTIVE DES STRUCTURES D'HABITATION

NO. DE LA STRUCTURE: 6 APPARTENANCE CULTURELLE: DORSÉTIENNE
TYPE: CERCLE DE TENTE DIMENSIONS INTERNES (m): 2,30 DIA.
FORME: CIRCULAIRE ORIENTATION: — ETAT: INTACT
DESCRIPTION: POURTOUR DÉFINI PAR UN ALIGNEMENT DE ROCHES

LOCALISATION: ~ 3.5 m AU NNE DE LA STRUCTURE 4; À L'EXTÉRIEUR DU CHAMP DE BLOCS

AMENAGEMENTS INTERNES

TYPE	DIMENSIONS (m)	ORIENTATION



VESTIGES RECUEILLIS: 0

PRELEVEMENTS: 0

REMARQUES: _____

PHOTOS: C8604-11:3; NB8604-10:6A



Institut Culturel Avataq

SITE JgEj-7


FICHE DESCRIPTIVE DES STRUCTURES D'HABITATION

NO. DE LA STRUCTURE: 7 APPARTENANCE CULTURELLE: DORSÉTIENNE
TYPE: CERCLE DE TENTE DIMENSIONS INTERNES (m): 2,20 DIA.
FORME: CIRCULAIRE ORIENTATION: — ETAT: INTACT
DESCRIPTION: POURTOUR DÉFINI PAR UN ALIGNEMENT DE ROCHES

LOCALISATION: ~ 1m AU SUD-EST DE LA STRUCTURE 6.

AMENAGEMENTS INTERNES

TYPE	DIMENSIONS (m)	ORIENTATION



VESTIGES RECUEILLIS: 0

PRELEVEMENTS: 0

REMARQUES: _____

PHOTOS: —



Institut Culturel Avataq


SITE JgEj-7

FICHE DESCRIPTIVE DES STRUCTURES D'HABITATION

NO. DE LA STRUCTURE: 8 APPARTENANCE CULTURELLE: DORSÉTIENNE
TYPE: SEMI-SOUTERRAINE DIMENSIONS INTERNES (m): 2,90 DIA., PROFONDEUR = 15 à 20 cm
FORME: CIRCULAIRE ORIENTATION: — ETAT: INTACTÉ
DESCRIPTION: DÉFINI PAR UNE LÉGÈRE DÉPRESSION

LOCALISATION: A L'INTÉRIEUR DU CHAMP DE BLOCS; ~ 9m AU NE DE LA STRUCTURE 4
AMENAGEMENTS INTERNES

TYPE	DIMENSIONS (m)	ORIENTATION



VESTIGES RECUEILLIS: 0

PRELEVEMENTS: 0

REMARQUES: 4m AU NE DE LA CONCENTRATION 1

PHOTOS: C8604-11:4; NR8604-10:7A



SITE Jgej-7


FICHE DESCRIPTIVE DES STRUCTURES D'HABITATION

NO. DE LA STRUCTURE: 9 APPARTENANCE CULTURELLE: DORSÉTIENNE
TYPE: CERCLE DE TENTE DIMENSIONS INTERNES (m): 2,20 x 2,10
FORME: OVALE ORIENTATION: N-S ETAT: INTACT
DESCRIPTION: BOURTOUR DÉFINI PAR UN ALIGNEMENT DE ROCHES

LOCALISATION: ~ 6m AU SE DE LA STRUCTURE 8

AMENAGEMENTS INTERNES

TYPE	DIMENSIONS (m)	ORIENTATION
_____	_____	_____
_____	_____	_____
_____	_____	_____
_____	_____	_____



VESTIGES RECUEILLIS: 0

PRELEVEMENTS: 0

REMARQUES: _____

PHOTOS: —



SITE JgEj-7


FICHE DESCRIPTIVE DES STRUCTURES D'HABITATION

NO. DE LA STRUCTURE: 10 APPARTENANCE CULTURELLE: DORSÉTIENNE
TYPE: CERCLE DE TENTE DIMENSIONS INTERNES (m): 2,10 DIA.
FORME: CIRCULAIRE ORIENTATION: — ETAT: INTACT
DESCRIPTION: DÉFINI PAR UN POURTOUR DE ROCHES

LOCALISATION: ~2.5 A L'EST DE LA STRUCTURE 8

AMENAGEMENTS INTERNES

TYPE	DIMENSIONS (m)	ORIENTATION



VESTIGES RECUEILLIS: 0

PRELEVEMENTS: 0

REMARQUES: 2 Puits de sondage négatifs

PHOTOS: —



Institut Culturel Avataq

SITE Jgej-7


FICHE DESCRIPTIVE DES STRUCTURES D'HABITATION

NO. DE LA STRUCTURE: 11 APPARTENANCE CULTURELLE: DORSÉTIENNE
TYPE: CERCLE DE TENTE DIMENSIONS INTERNES (m): 2,60 x 2,30
FORME: OVALE ORIENTATION: NO-SE ETAT: INTACT
DESCRIPTION: POURTOUR DÉFINI PAR UN ALIGNEMENT DE ROCHES

LOCALISATION: ~4m AU SUD DE LA STRUCTURE 9

AMENAGEMENTS INTERNES

TYPE	DIMENSIONS (m)	ORIENTATION



VESTIGES RECUEILLIS: 0

PRELEVEMENTS: 0

REMARQUES: _____

PHOTOS: —



Institut Culturel Avataq

SITE JgEj-7


FICHE DESCRIPTIVE DES STRUCTURES D'HABITATION

NO. DE LA STRUCTURE: 12 APPARTENANCE CULTURELLE: DORSETIENNE
TYPE: CERCLE DE TENTE DIMENSIONS INTERNES (m): 2,20 x 2,20
FORME: CARRÉE ORIENTATION: N-S ETAT: INTACT
DESCRIPTION: POURTOUR DÉFINI PAR UN ALIGNEMENT DE ROCHES

LOCALISATION: ~4m Au SE DE LA STRUCTURE 11

AMENAGEMENTS INTERNES

TYPE	DIMENSIONS (m)	ORIENTATION



VESTIGES RECUEILLIS: 0

PRELEVEMENTS: 0

REMARQUES: _____

PHOTOS: _____




SITE JgEj-7

FICHE DESCRIPTIVE DES STRUCTURES D'HABITATION

NO. DE LA STRUCTURE: 13 APPARTENANCE CULTURELLE: DORSÉTIENNE
TYPE: SEMI-SOUTERRAINE DIMENSIONS INTERNES (m): 3,20 x 2,10; PROFONDEUR ~15cm
FORME: OVALE ORIENTATION: N-S ETAT: INTACTE
DESCRIPTION: DÉFINIE PAR UNE LÉGÈRE DÉPRESSION

LOCALISATION: ~7m À L'EST DE LA STRUCTURE 10; À L'EXTÉRIEUR DU CHAMP DE BLOCS
AMENAGEMENTS INTERNES

TYPE	DIMENSIONS (m)	ORIENTATION



VESTIGES RECUEILLIS: 0

PRELEVEMENTS: 0

REMARQUES: 2 Puits de sondage négatifs

PHOTOS: C8604-11:6; NB8604-10:9A



Institut Culturel Avataq

SITE JgEj-7

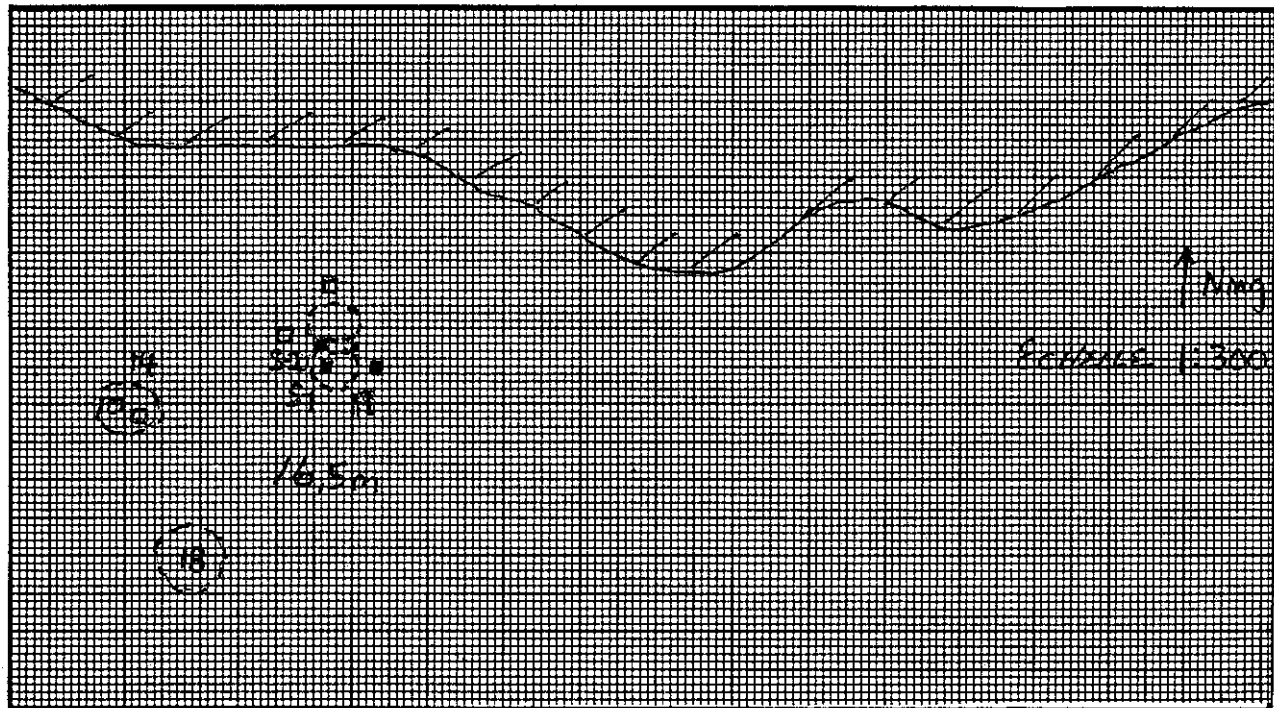
FICHE DESCRIPTIVE DES STRUCTURES D'HABITATION

NO. DE LA STRUCTURE: 14 APPARTENANCE CULTURELLE: DORSÉTIENNE
TYPE: CERCLE DE TENTE DIMENSIONS INTERNES (m): 2,40 x 2,20
FORME: OVALE ORIENTATION: E-O ETAT: INTACT
DESCRIPTION: POURTOUR DÉFINI PAR UN ALIGNEMENT DE ROCHES

LOCALISATION: ~15m À L'EST DE LA STRUCTURE 13

AMENAGEMENTS INTERNES

TYPE	DIMENSIONS (m)	ORIENTATION



VESTIGES RECUEILLIS: 0

PRELEVEMENTS: 0

REMARQUES: 2 Puits de sondage négatifs

PHOTOS: -



Institut Culturel Avataq

SITE JgEj-7


FICHE DESCRIPTIVE DES STRUCTURES D'HABITATION

NO. DE LA STRUCTURE: 15 APPARTENANCE CULTURELLE: DORSÉTIENNE
TYPE: CERCLE DE TENTE DIMENSIONS INTERNES (m): 2,70 x 2,20
FORME: OVALE ORIENTATION: E-O ETAT: INTACT
DESCRIPTION: POURTOUR DÉFINI PAR UN ALIGNEMENT DE ROCHES

LOCALISATION: 3m AU SE DE LA STRUCTURE 12; ENTRE DEUX PORTIONS
DU MÊME CHAMP DE BLOCS, MAIS À L'EXTÉRIEUR

AMENAGEMENTS INTERNES

TYPE	DIMENSIONS (m)	ORIENTATION



VESTIGES RECUEILLIS: 0

PRELEVEMENTS: 0

REMARQUES: SITUÉ À ENVIRON 2m AU NORD DE LA CONCENTRATION 2

PHOTOS: C8604-11:7; NB8604-10:10A



Institut Culturel Avataq

SITE Jgej-7


FICHE DESCRIPTIVE DES STRUCTURES D'HABITATION

NO. DE LA STRUCTURE: 16 APPARTENANCE CULTURELLE: DORSÉTIENNE
TYPE: CERCLE DE TENTE DIMENSIONS INTERNES (m): 2,80 x 2,00
FORME: OVALE ORIENTATION: N-S ETAT: INTACT
DESCRIPTION: POURTOUR DÉFINI PAR UN ALIGNEMENT DE ROCHES

LOCALISATION: ~1,50 m AU SUD DE LA CONCENTRATION 2, DANS LE CHAMP DE BLOCS

AMENAGEMENTS INTERNES

TYPE	DIMENSIONS (m)	ORIENTATION



VESTIGES RECUEILLIS: OBJETS LITHIQUES (CONCENTRATION 3)

PRELEVEMENTS: _____

REMARQUES: CONCENTRATION 3 À L'INTÉRIEUR DE LA STRUCTURE

PHOTOS: _____



Institut Culturel Avataq

SITE JGEj-7

FICHE DESCRIPTIVE DES STRUCTURES D'HABITATION


NO. DE LA STRUCTURE: 17 APPARTENANCE CULTURELLE: DORSÉTIENNE
TYPE: CERCLE DE TENTE DIMENSIONS INTERNES (m): 2,60 DIA.
FORME: CIRCULAIRE ORIENTATION: — ETAT: INTACT

DESCRIPTION: POURTOUR DÉFINI PAR UN ALIGNEMENT DE ROCHES

LOCALISATION: ~11 m à l'est de la structure 16, à l'intérieur du
CHAMP DE BLOCS

AMENAGEMENTS INTERNES

TYPE	DIMENSIONS (m)	ORIENTATION
_____	_____	_____
_____	_____	_____
_____	_____	_____
_____	_____	_____



VESTIGES RECUEILLIS: 0

PRELEVEMENTS: 0

REMARQUES: _____

PHOTOS: —



Institut Culturel Avataq

SITE JgEj-7


FICHE DESCRIPTIVE DES STRUCTURES D'HABITATION

NO. DE LA STRUCTURE: 18 APPARTENANCE CULTURELLE: DORSÉTIENNE
TYPE: CERCLE DE TENTE DIMENSIONS INTERNES (m): 2,60 DIA.
FORME: CIRCULAIRE ORIENTATION: — ETAT: INTACT
DESCRIPTION: POURTOUR DÉFINI PAR UN ALIGNEMENT DE ROCHES

LOCALISATION: _____

AMENAGEMENTS INTERNES

TYPE	DIMENSIONS (m)	ORIENTATION
_____	_____	_____
_____	_____	_____
_____	_____	_____
_____	_____	_____



VESTIGES RECUEILLIS: _____

PRELEVEMENTS: _____

REMARQUES: _____

PHOTOS: —



Institut Culturel Avataq


SITE JgEj-7

FICHE DESCRIPTIVE DES STRUCTURES D'HABITATION

NO. DE LA STRUCTURE: 19 APPARTENANCE CULTURELLE: DORSÉTIENNE
TYPE: CERCLE DE TENTE DIMENSIONS INTERNES (m): 3,40 x 1,70
FORME: BILOBÉE ORIENTATION: N-S ETAT: INTACT
DESCRIPTION: POURTOUR DÉFINI PAR UN ALIGNEMENT DE ROCHES ;
SÉPARATION INTERNE DIVISANT LES 2 LOBES
LOCALISATION: ~6m AU NE DE LA STRUCTURE 14.

AMENAGEMENTS INTERNES

TYPE	DIMENSIONS (m)	ORIENTATION
<u>AMÉNAGEMENT AXIAL SUGGÉRÉ</u>	<u>0,60m DE LARGEUR</u>	



VESTIGES RECUEILLIS: _____

PRELEVEMENTS: _____

REMARQUES: 4 Puits de sondage dont 3 positifs

PHOTOS: _____



Institut Culturel Avataq

SITE JqEj-7


FICHE DESCRIPTIVE DES STRUCTURES D'HABITATION

NO. DE LA STRUCTURE: 20 APPARTENANCE CULTURELLE: DORSÉTIENNE
TYPE: CERCLE DE TENTE DIMENSIONS INTERNES (m): 2.70 DIA.
FORME: CIRCULAIRE ORIENTATION: — ETAT: INTACT
DESCRIPTION: TOUTOUR DÉFINI PAR UN ALIGNEMENT DE ROCHES

LOCALISATION: EXTREMITÉ EST DU SITE ; ~ 50 m À L'EST DE LA STRUCTURE 19

AMENAGEMENTS INTERNES

TYPE	DIMENSIONS (m)	ORIENTATION



VESTIGES RECUEILLIS: 0

PRELEVEMENTS: 0

REMARQUES: 2 Puits de sondage négatifs

PHOTOS: —



Institut Culturel Avataq

SITE JgEj-7

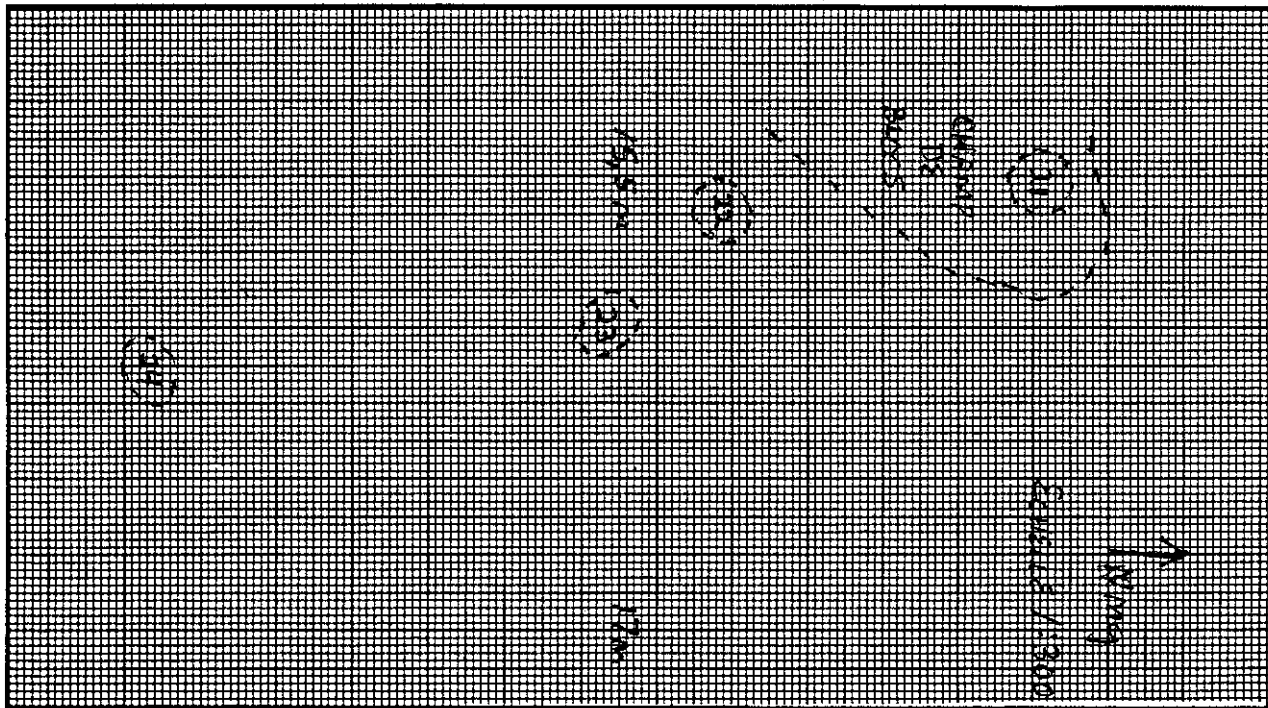
FICHE DESCRIPTIVE DES STRUCTURES D'HABITATION

NO. DE LA STRUCTURE: 21 APPARTENANCE CULTURELLE: DORSÉTIENNE
TYPE: CERCLE DE TENTE DIMENSIONS INTERNES (m): 2,70 x 2,50
FORME: OVALE ORIENTATION: N-S ETAT: INTACT
DESCRIPTION: POURTOUR DÉFINI PAR UN ALIGNEMENT DE ROCHES

LOCALISATION: EXTRÉMITÉ OUEST DU SITE, DANS UN CHAMP DE BLOCS

AMENAGEMENTS INTERNES

TYPE	DIMENSIONS (m)	ORIENTATION



VESTIGES RECUEILLIS: 0

PRELEVEMENTS: 0

REMARQUES: _____

PHOTOS: _____



Institut Culturel Avataq

SITE JgEj-7


FICHE DESCRIPTIVE DES STRUCTURES D'HABITATION

NO. DE LA STRUCTURE: 22 APPARTENANCE CULTURELLE: DORSÉTIENNE
TYPE: CERCLE DE TENTE DIMENSIONS INTERNES (m): 3,00 x 2,30
FORME: OVALE ORIENTATION: NE-SO ETAT: INTACT
DESCRIPTION: FOURTOUR DÉFINI PAR UN ALIGNEMENT DE ROCHES

LOCALISATION: ~10 m AU SUD DE LA STRUCTURE 21

AMENAGEMENTS INTERNES

TYPE	DIMENSIONS (m)	ORIENTATION
_____	_____	_____
_____	_____	_____
_____	_____	_____
_____	_____	_____



VESTIGES RECUEILLIS: 0

PRELEVEMENTS: 0

REMARQUES: _____

PHOTOS: —



Institut Culturel Avataq


SITE JgEj-7

FICHE DESCRIPTIVE DES STRUCTURES D'HABITATION

NO. DE LA STRUCTURE: 23 APPARTENANCE CULTURELLE: DORSÉTIENNE
TYPE: CERCLE DE TENTE DIMENSIONS INTERNES (m): 2,50 x 2,30
FORME: OVALE ORIENTATION: NO-SE ETAT: INTACT
DESCRIPTION: FOURTOUR DÉFINI PAR UN ALIÈVEMENT DE ROCHES
LOCALISATION: ~4m AU SE DE LA STRUCTURE 22

AMENAGEMENTS INTERNES

TYPE	DIMENSIONS (m)	ORIENTATION



VESTIGES RECUEILLIS: 0
PRELEVEMENTS: 0
REMARQUES: _____
PHOTOS: _____



Institut Culturel Avataq

SITE JgEj-7


FICHE DESCRIPTIVE DES STRUCTURES D'HABITATION

NO. DE LA STRUCTURE: 24 APPARTENANCE CULTURELLE: DORSÉTIENNE
TYPE: CERCLE DE TENTE DIMENSIONS INTERNES (m): 2,90 x 2,10
FORME: OVALE ORIENTATION: NE-SO ETAT: INTACT
DESCRIPTION: POURTOUR DÉFINI PAR UN ALIGNEMENT DE ROCHES

LOCALISATION: ~15m AU SUD DE LA STRUCTURE 23

AMENAGEMENTS INTERNES

TYPE	DIMENSIONS (m)	ORIENTATION
_____	_____	_____
_____	_____	_____
_____	_____	_____
_____	_____	_____



VESTIGES RECUEILLIS: 0

PRELEVEMENTS: 0

REMARQUES: _____

PHOTOS: —



SITE JgEj-7

FICHE DESCRIPTIVE DES AMENAGEMENTS PARTICULIERS

<u>NO.</u>	<u>TYPE</u>	<u>DIMENSIONS (m)</u>	<u>LIAISONS PHYSIQUES</u>	<u>PHOTOS</u>
<u>I</u>	FOSSE D'ENTREPOSAGE	0,90 DE DIA.	4m AU SO DE LA STRUCTURE 12	-
<u>II</u>	FOSSE D'ENTREPOSAGE	0,80 DE DIA.	3m AU SO DE LA STRUCTURE 12	-
<u>III</u>	FOSSE D'ENTREPOSAGE	0,60 DE DIA.	3m AU SO DE LA STRUCTURE 12	-



Institut Culturel Avataq

SITE JgEj-7

FICHE SONDAGE

NO. DU SONDAGE: 1 DIMENSIONS: 50 x 50 cm PROFONDEUR: 20 cm

LOCALISATION: PARTIE SUD DE LA STRUCTURE 19

VESTIGES RECUEILLIS: 197 OBJETS LITHIQUES

TRACES D'OCCUPATION: FRAGMENTS DE CHARBON DE BOIS


PRELEVEMENTS: AUCUN

STRATIGRAPHIE

COUCHE	DESCRIPTION	EPAISSEUR (X)
<u>I</u>	<u>TOURBE</u>	<u>5 cm</u>
<u>II</u>	<u>HUMUS</u>	<u>8 cm</u>
<u>III</u>	<u>SABLE ET GRAVIER</u>	<u>—</u>

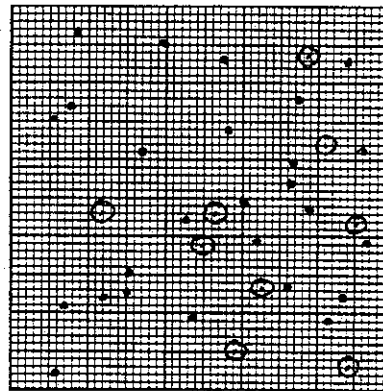
PROFIL DE SOL

MUR: NORD ECH.: 1:10



LOCALISATION DES VESTIGES

COUCHE: I ECH.: 1:10



LEGENDE:

- - COUCHE I
- - COUCHE II
- - COUCHE III
- - - LIMITE DE LA FOUILLE

LEGENDE:

- - ECLAT BRUT EN QUARTZITE DE RAMAH
- ⊙ - ECLAT BRUT EN QUARTZITE DE DIANA

REMARQUES: _____

PHOTOS: _____



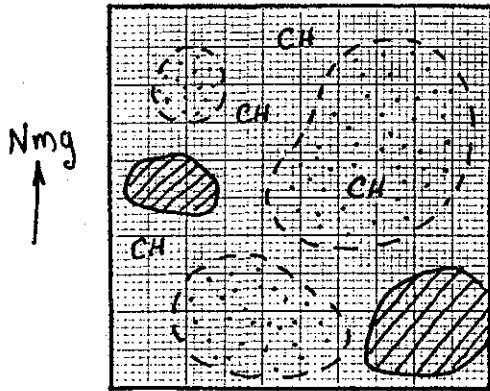
Institutul Cultural Avataq

FICHE DU SUPPORT GRAPHIQUE



SITE JgEj-7

NO. DU SONDAGE: 1 NO. DE LA FICHE: _____

COUCHE: II ECH.: 1:10



LEGENDE:

-  - CONCENTRATION D'ECLATS BRUTS
- CH - CHARBON DE BOIS
-  - ROCHE

REMARQUES:

105 ÉCLATS EN QUARTZITE DE RAMAH ET 57 ÉCLATS EN QUARTZITE DE DIANA; LA PLUPART DE CES OBJETS ONT ÉTÉ RÉCUPÉRÉS À L'INTÉRIEUR DE 3 CONCENTRATIONS (ILLUSTRÉES SUR LE GRAPHIQUE CI-HAUT).

PHOTOS: _____



Institut Culturel Avataq

FICHE SONDAGE

NO. DU SONDAGE: 2 DIMENSIONS: 50x50 cm PROFONDEUR: 20 cm

LOCALISATION: A L'INTERIEUR DE L'AMENAGEMENT AXIAL DE LA STRUCTURE 19

VESTIGES RECUEILLIS: 41 OBJETS LITHIQUES

TRACES D'OCCUPATION: FRAGMENTS DE CHARBON DE BOIS


PRELEVEMENTS: AUCUN

STRATIGRAPHIE

COUCHE	DESCRIPTION	EPAISSEUR (X)
<u>I</u>	<u>TOURBE</u>	<u>5 cm</u>
<u>II</u>	<u>HUMUS</u>	<u>10 cm</u>
<u>III</u>	<u>SABLE ET GRAVIER</u>	<u>—</u>

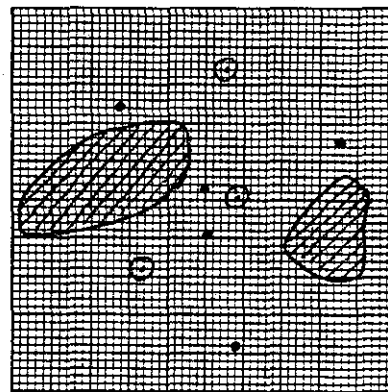
PROFIL DE SOL

MUR: NORD ECH.: 1:10



LOCALISATION DES VESTIGES

COUCHE: I ECH.: 1:10



LEGENDE:

	- COUCHE I
	- COUCHE II
	- COUCHE III
	- LIMITE DE LA FOUILLE

LEGENDE:

	- ECLAT BRUT (RAMAH)
	- ECLAT BRUT (QUARTZITE DE DIANA)
	- ROCHE

REMARQUES:

PHOTOS: —

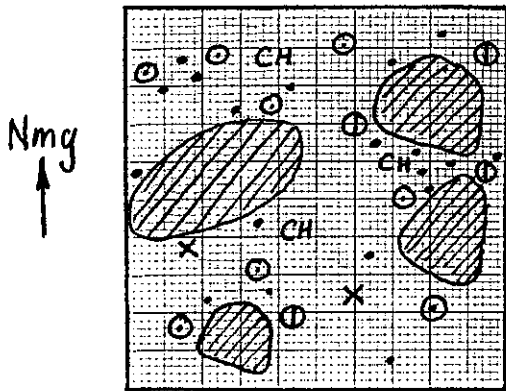


FICHE DU SUPPORT GRAPHIQUE

SITE JgEj-7

NO. DU SONDAGE: 2 NO. DE LA FICHE: _____

COUCHE: II ECH.: 1:10



LEGENDE:

- ECLATS BRUTS
- - QUARTZITE DE RAMAH
 - ⊙ - QUARTZITE DE DIANA
 - ⊕ - HYALIN
 - X - CHERT
 - ▨ - ROCHE
 - CH - CHARBON DE BOIS

REMARQUES: _____

PHOTOS: _____



SITE JgEj-7

FICHE SONDAGE

NO. DU SONDAGE: 3 DIMENSIONS: 50 x 50 cm PROFONDEUR: 20 cm

LOCALISATION: A L'EST DE LA STRUCTURE 19

VESTIGES RECUEILLIS: 1 ECLAT UTILISÉ ET 3 ECLATS BRUTS

TRACES D'OCCUPATION: AUCUNE


PRELEVEMENTS: AUCUN

STRATIGRAPHIE

COUCHE	DESCRIPTION	EPAISSEUR (X)
<u>I</u>	<u>TOURBE</u>	<u>5 cm</u>
<u>II</u>	<u>HUMIUS</u>	<u>10 cm</u>
<u>III</u>	<u>SABLE ET GRAVIER</u>	<u>—</u>

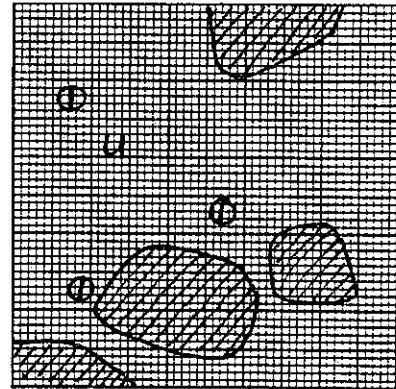
PROFIL DE SOL

MUR: NORD ECH.: 1:10



LOCALISATION DES VESTIGES

COUCHE: II ECH.: 1:10



LEGENDE:

- - - - LIMITE DE LA FOUILLE
- - COUCHE I
- - COUCHE II
- - COUCHE III
- ▨ - ROCHE

LEGENDE:

- U - ECLAT UTILISÉ
- - ECLAT BRUT (HYALIN)
- ▨ - ROCHE

REMARQUES: _____

PHOTOS: _____



Institut Culturel Avataq

SITE JgEj-8

FICHE DESCRIPTIVE DE L'ENVIRONNEMENT

LOCALISATION DU SITE

COORDONNEES GEOG.:

PLAN D'EAU: BAIE DU DIANA ET LITTLE LAKE COVE

COORDONNEES U.T.M.:

DISTANCE/RIVE: 50 m

CARTE: 25F/4E ECH.: 1:50,000

ALTITUDE/PLAN D'EAU: 60-12,0 m

PHOTO-AERIENNE: MT084009-2 ECH.: 1:5,000

ALTITUDE/MER: 60-12,0 m

LOCALISATION INFORMELLE: SITUE SUR LA COTE NORD-OUEST DE LITTLE LAKE COVE, A ENVIRON 1,2 km AU NORD DE QUARTAQ

MORPHO-SEDIMENTOLOGIE

DEPOTS DE SURFACE: SABLE ET GRAVIER, AFFLEUREMENTS ROCHEUX

MORPHOLOGIE: DÉPÔTE MARAIS

RELIEF: PLAT DRAINAGE: BON

COUVERT VEGETAL

ESPECES DOMINANTES: MOUSSES ET LICHENS

ESPECES SECONDAIRES: HERBES

ETENDUE: TRÈS CLAIR SEMÉ

NATURE DE L'INTERVENTION

PHASE II (INVENTAIRE) DES RECHERCHES ARCHEOLOGIQUES DU PROJET DE REFECTION DES INFRASTRUCTURES AEROPORTUAIRES NORDIQUES

REMARQUES

REFERENCES

PHOTOS DU MILIEU C8604-10:36, 36A

RECEPTEUR(S)

DATE 19 ET 27 JUILLET 1986

I. RADGLEY

H. STEWART

A. NINGLUK



Institut Culturel Avataq

FICHE DESCRIPTIVE DU SITE

SITE JgEj-8

TOPONYME INUIT TASIUJAAQ

DONNEES D'OCCUPATION

APPARTENANCE CULTURELLE: DORSÉTIENNE ET NÉOESQUIMAUDE INDÉTERMINÉE

CHRONOLOGIE ESTIMÉE: 700 à 500 av. J.C.

DIMENSIONS MAX. (m): 190 x 100 SUPERFICIE TOTALE (m²): 9,200

REPARTITION DE L'ESPACE SITE: RÉPARTI SUR 3 AIRES DISTINCTES

TRACES ET VESTIGES D'OCCUPATION OBSERVÉS

STRUCTURES D'HABITATION: 14 CERCLES DE TENTE

AUTRES AMÉNAGEMENTS: MAISON D'ENFANT, 3 CACHES, 1 SÉPULTURE

VESTIGES LITHIQUES: 0

AUTRES VESTIGES: 0

ECHANTILLONNAGE

TECHNIQUES: COLLECTE DE SURFACE ET 22 Puits de sondage (50x50cm)

VESTIGES RECUEILLIS: 22 OUTILS; 835 ÉCLATS DE DÉBITAGE

PRELEVEMENTS: AUCUN

ÉTAT DU SITE

INTÉGRITÉ: INTACT

NATURE DE LA PERTURBATION: AUCUNE

REMARQUES

RECOMMANDATIONS

PHOTOS NB8604-10:00, 0A

NO. DU PLAN 8604-006



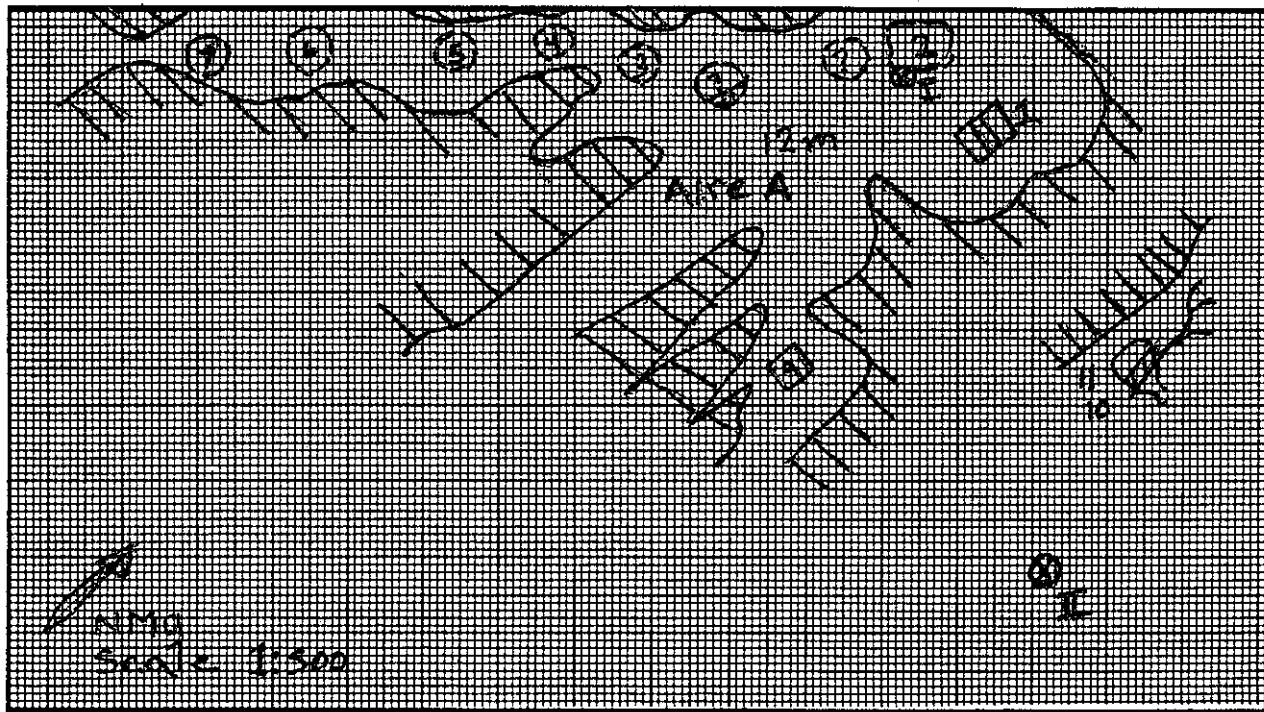
SITE TgEj-8

FICHE DESCRIPTIVE DES STRUCTURES D'HABITATION

NO. DE LA STRUCTURE: 1 APPARTENANCE CULTURELLE: DORSÉTIENNE
TYPE: CERCLE DE TENTE DIMENSIONS INTERNES (m): 3,20 x 3,00
FORME: RECTANGULAIRE ORIENTATION: N-S ETAT: INTACT
DESCRIPTION: FORTEMENT EMPIERRÉE, HAUTEUR MAXIMALE DES MURS
≈ 50 cm
LOCALISATION: PARTIE NORD DE L'AIRE A

AMENAGEMENTS INTERNES

TYPE	DIMENSIONS (m)	ORIENTATION
<u>AMÉNAGEMENT AXIAL</u>	<u>0,60 m DE LARGEUR</u>	



VESTIGES RECUEILLIS: —

PRELEVEMENTS: —

REMARQUES: —

PHOTOS: C8604-9:26 à 28; C8604-10:35; NB8604-B:33 à 35
NB8604-10:2A,3A



SITE JgEj-8


FICHE DESCRIPTIVE DES STRUCTURES D'HABITATION

NO. DE LA STRUCTURE: 2 APPARTENANCE CULTURELLE: DORSÉTIENNE
TYPE: CERCLE DE TENTE DIMENSIONS INTERNES (m): 4,10 x 3,70
FORME: RECTANGULAIRE ORIENTATION: NE-SO ETAT: INTACT
DESCRIPTION: PYRTOUR DÉFINI PAR UN ALIGNEMENT DE ROCHES

LOCALISATION: AIRE A

AMENAGEMENTS INTERNES

TYPE	DIMENSIONS (m)	ORIENTATION



VESTIGES RECUEILLIS: 7 ÉCLATS DE DÉBITAGE

PRELEVEMENTS: -

REMARQUES:

PHOTOS: C8604-9:29; NB8604-8:30



Institut Culturel Avataq

SITE TGEj-8


FICHE DESCRIPTIVE DES STRUCTURES D'HABITATION

NO. DE LA STRUCTURE: 3 APPARTENANCE CULTURELLE: DORSETIENNE
TYPE: PERCLE DE TENTE DIMENSIONS INTERNES (m): 1,85 DIA.
FORME: CIRCULAIRE ORIENTATION: — ETAT: INTACT
DESCRIPTION: POURTOUR DÉFINI PAR UN ALIGNEMENT DE ROCHES

LOCALISATION: AIRE A

AMENAGEMENTS INTERNES

TYPE	DIMENSIONS (m)	ORIENTATION



VESTIGES RECUEILLIS: 1 éclat utilisé ; 2 éclats de débitage

PRELEVEMENTS: —

REMARQUES:

PHOTOS: —



Institut Culturel Avataq

SITE JgEj-8


FICHE DESCRIPTIVE DES STRUCTURES D'HABITATION

NO. DE LA STRUCTURE: 4 APPARTENANCE CULTURELLE: DORSÉTIENNE
TYPE: CERCLE DE TENTE DIMENSIONS INTERNES (m): 2,80 x 2,30
FORME: OVALE ORIENTATION: NO-SE ETAT: INTACT
DESCRIPTION: POURTOUR DÉFINI PAR UN ALIGNEMENT DE ROCHES

LOCALISATION: AIRE A

AMENAGEMENTS INTERNES

TYPE	DIMENSIONS (m)	ORIENTATION
_____	_____	_____
_____	_____	_____
_____	_____	_____
_____	_____	_____



VESTIGES RECUEILLIS: 1 MICROLAME: 1 CANNELEURE DISTALE; 2 éclats
RETOUCHÉS ET/OU UTILISÉS; 73 ÉCLATS DE DÉBITAGE

PRELEVEMENTS: —

REMARQUES: _____

PHOTOS: —



Institut Culturel Avataq

SITE Jgej-8


FICHE DESCRIPTIVE DES STRUCTURES D'HABITATION

NO. DE LA STRUCTURE: 5 APPARTENANCE CULTURELLE: DORRÉTIENNE
TYPE: CERCLE DE TENTE DIMENSIONS INTERNES (m): 3,30 x 3,15
FORME: OVALE ORIENTATION: NO-SE ETAT: INTACT
DESCRIPTION: POURTOUR DÉFINI PAR UN ALIGNEMENT DE ROCHES

LOCALISATION: AIRE A

AMENAGEMENTS INTERNES

TYPE	DIMENSIONS (m)	ORIENTATION
_____	_____	_____
_____	_____	_____
_____	_____	_____
_____	_____	_____



VESTIGES RECUEILLIS: _____

PRELEVEMENTS: _____

REMARQUES: _____

PHOTOS: NB8604-8:36A



Institut Culturel Avataq

SITE JyEj-8

FICHE DESCRIPTIVE DES STRUCTURES D'HABITATION

NO. DE LA STRUCTURE: 6 APPARTENANCE CULTURELLE: DORSÉTIENNE
TYPE: CERCLE DE TENTE DIMENSIONS INTERNES (m): 2,80 x 2,30
FORME: OVALE ORIENTATION: N-S ETAT: INTACT
DESCRIPTION: ALIGNEMENT DE PIERRES ESPACÉES

LOCALISATION: AIRE A

AMENAGEMENTS INTERNES

TYPE	DIMENSIONS (m)	ORIENTATION



VESTIGES RECUEILLIS: 1 CANNELURE distale; 8 éclats retouchés et/ou utilisés; 702 éclats de débitage

PRELEVEMENTS: _____

REMARQUES: _____

PHOTOS: C8604-9:31; C8604-10:32; NB8604-9:37



Institut Culturel Avataq

SITE JgEj-8


FICHE DESCRIPTIVE DES STRUCTURES D'HABITATION

NO. DE LA STRUCTURE: 7 APPARTENANCE CULTURELLE: DORSETIENNE
TYPE: CERCLE DE TENTE DIMENSIONS INTERNES (m): 3,30 x 3,15
FORME: OVALE ORIENTATION: NO-SE ETAT: INTACT
DESCRIPTION: ALIGNEMENT DE PIERRES ESPACÉES

LOCALISATION: AIRE A

AMENAGEMENTS INTERNES

TYPE	DIMENSIONS (m)	ORIENTATION
<u>AMÉNAGEMENT AXIAL</u>	<u>≈ 50 cm DE LARGEUR</u>	



VESTIGES RECUEILLIS: -

PRELEVEMENTS: -

REMARQUES: _____

PHOTOS: C8604-9:30; C8604-10:33; NB8604-9:2,3.
NB8604-10:1A



Institut Culturel Avataq

SITE JgEj-8

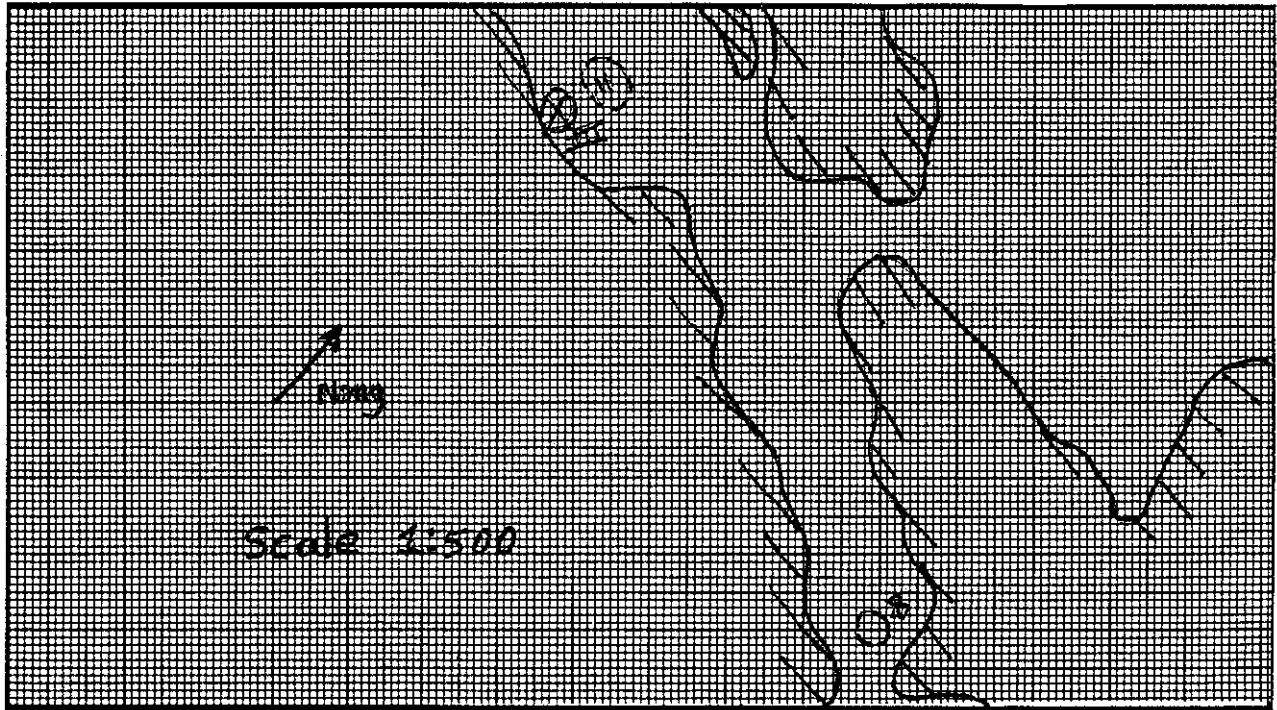
FICHE DESCRIPTIVE DES STRUCTURES D'HABITATION

NO. DE LA STRUCTURE: 8 APPARTENANCE CULTURELLE: DORSETIENNE
TYPE: CERCLE DE TENTE DIMENSIONS INTERNES (m): 2,20 DIA.
FORME: CIRCULAIRE ORIENTATION: — ETAT: INTACT
DESCRIPTION: POURTOUR DÉFINI PAR UN ALIGNEMENT DE ROCHES

LOCALISATION: AIRE A

AMENAGEMENTS INTERNES

TYPE	DIMENSIONS (m)	ORIENTATION



VESTIGES RECUEILLIS: —

PRELEVEMENTS: —

REMARQUES:

PHOTOS: —



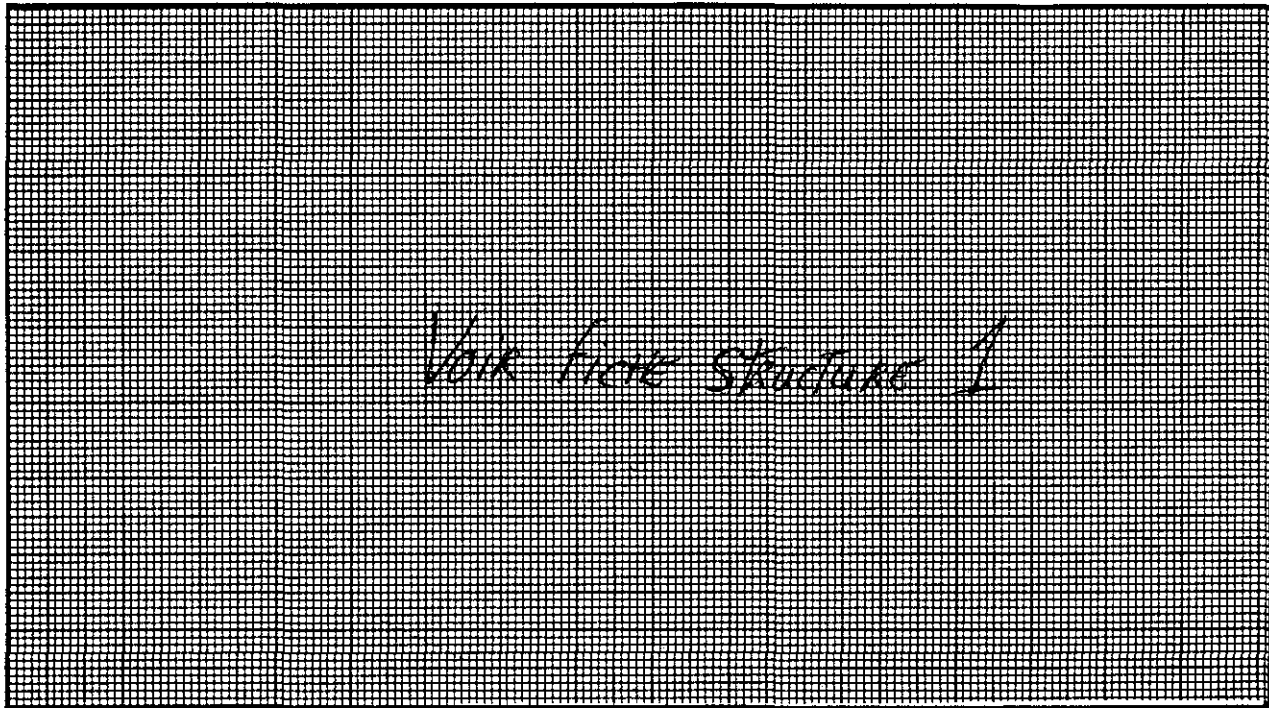
SITE JgEj-8

FICHE DESCRIPTIVE DES STRUCTURES D'HABITATION

NO. DE LA STRUCTURE: 9 APPARTENANCE CULTURELLE: DORSÉTIENNE
TYPE: CERCLE DE TENTE DIMENSIONS INTERNES (m): 3,00 x 2,80
FORME: RECTANGULAIRE ORIENTATION: N-S ETAT: INTACT
DESCRIPTION: FORTEMENT EMPIERRÉE, HAUTEUR MAXIMALE DES MURS
≈ 45 cm
LOCALISATION: AIRE A

AMENAGEMENTS INTERNES

TYPE	DIMENSIONS (m)	ORIENTATION
<u>FOYER LATERAL</u>	<u>1,00 x 1,00</u>	
<u>ENTRÉE</u>	<u>0,60m DE LARGEUR</u>	<u>VERS LE NN-E</u>



VESTIGES RECUEILLIS: _____

PRELEVEMENTS: _____

REMARQUES: _____

PHOTOS: _____



Institut Culturel Avataq


SITE JgEj-8

FICHE DESCRIPTIVE DES STRUCTURES D'HABITATION

NO. DE LA STRUCTURE: 10 APPARTENANCE CULTURELLE: DORSÉTIENNE
TYPE: CERCLE DE TENTE DIMENSIONS INTERNES (m): 2,60 x 2,30
FORME: RECTANGULAIRE ORIENTATION: E-O ETAT: INTACT
DESCRIPTION: FORTEMENT EMPIERRÉE, HAUTEUR MAXIMALE DES MURS
≈ 90 cm
LOCALISATION: AIRE A

AMENAGEMENTS INTERNES

TYPE	DIMENSIONS (m)	ORIENTATION
<u>PLATE-FORME</u>	<u>1,70</u>	<u></u>
<u>FOYER LATÉRAL</u>	<u>0,80 x 0,80</u>	<u></u>
<u></u>	<u></u>	<u></u>
<u></u>	<u></u>	<u></u>



VESTIGES RECUEILLIS: —

PRELEVEMENTS: —

REMARQUES: —

PHOTOS: —



Institut Culturel Avataq

SITE JgEj-8


FICHE DESCRIPTIVE DES STRUCTURES D'HABITATION

NO. DE LA STRUCTURE: 11 APPARTENANCE CULTURELLE: DORSÉTIENNE
TYPE: CERCLE DE TENTE DIMENSIONS INTERNES (m): 3,80 x 3,00
FORME: OVALE ORIENTATION: E-0 ETAT: INTACT
DESCRIPTION: ALIGNEMENT DE PIERRES

LOCALISATION: AIRE B

AMENAGEMENTS INTERNES

TYPE	DIMENSIONS (m)	ORIENTATION



VESTIGES RECUEILLIS: 7 éclats retouchés et peu utilisés ; 20 éclats de DÉBITAGE (SURFACE)

PRELEVEMENTS:

REMARQUES:

PHOTOS:



SITE JgEj-8


FICHE DESCRIPTIVE DES STRUCTURES D'HABITATION

NO. DE LA STRUCTURE: 12 APPARTENANCE CULTURELLE: DORSETIENNE
TYPE: CERCLE DE TENTE DIMENSIONS INTERNES (m): 2,70 x 2,30
FORME: OVALE ORIENTATION: NO-SE ETAT: INTACT
DESCRIPTION: ALIGNEMENT DE PIERRES ESPACÉES

LOCALISATION: AIRE B

AMENAGEMENTS INTERNES

TYPE	DIMENSIONS (m)	ORIENTATION



VESTIGES RECUEILLIS: —

PRELEVEMENTS: —

REMARQUES:

PHOTOS:



Institut Culturel Avataq

SITE JgEj-8

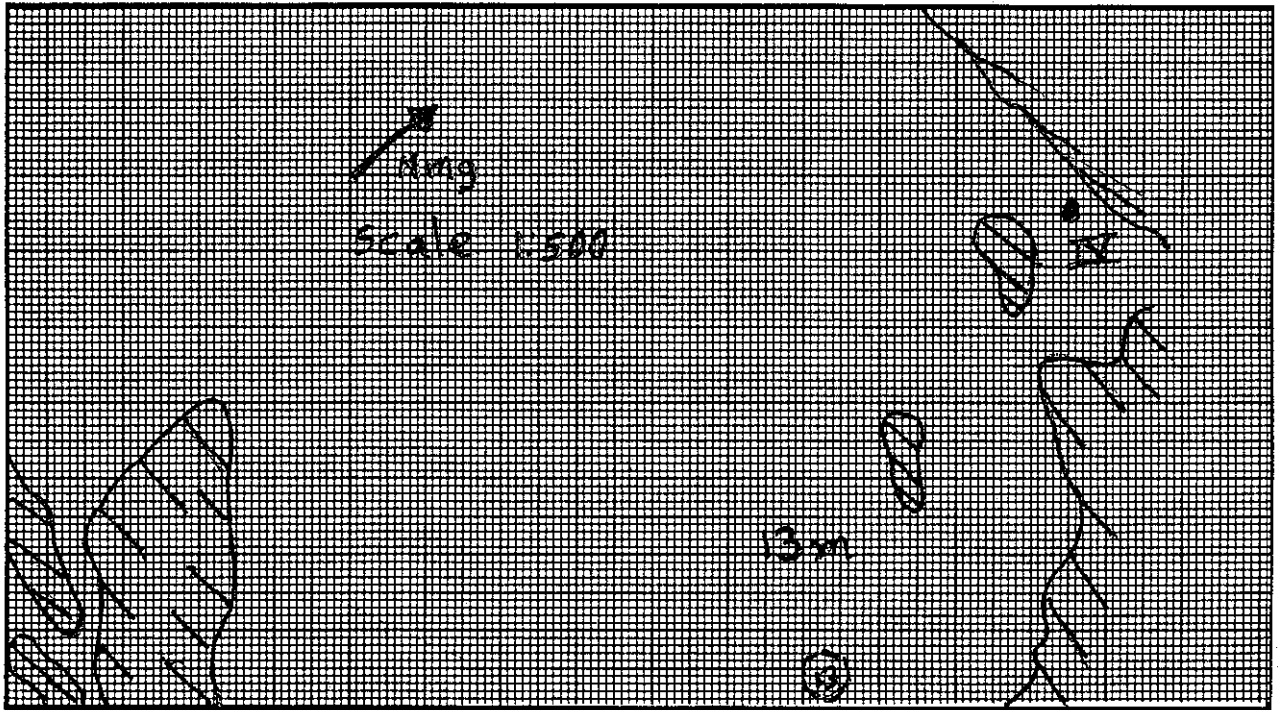
FICHE DESCRIPTIVE DES STRUCTURES D'HABITATION

NO. DE LA STRUCTURE: 13 APPARTENANCE CULTURELLE: DORSÉTIENNE
TYPE: CERCLE DE TENTE DIMENSIONS INTERNES (m): 2,80 DIA.
FORME: CIRCULAIRE ORIENTATION: — ETAT: INTACT
DESCRIPTION: ALIGNEMENT DE PIERRES ESPACÉES

LOCALISATION: AIRE C

AMENAGEMENTS INTERNES

TYPE	DIMENSIONS (m)	ORIENTATION



VESTIGES RECUEILLIS: —

PRELEVEMENTS: —

REMARQUES:

PHOTOS: C8604-10:31; NB8604-9:36



Institut Culturel Avataq

SITE JgEj-8

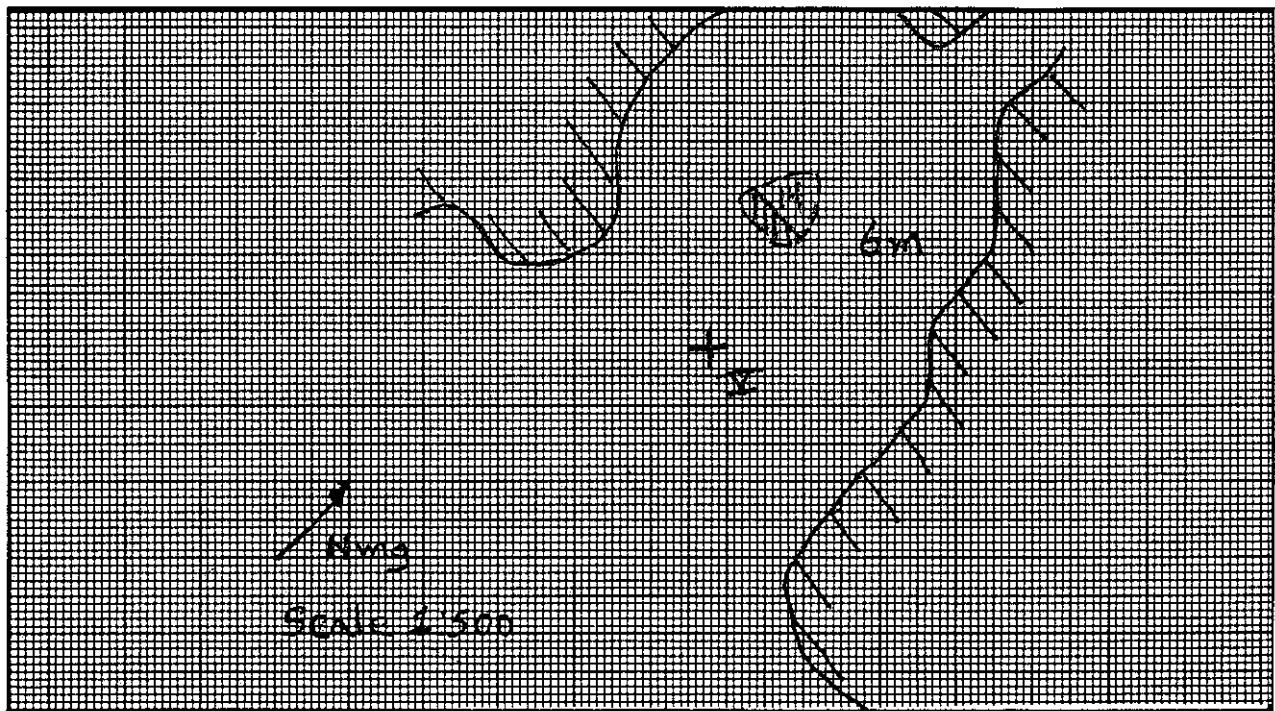
FICHE DESCRIPTIVE DES STRUCTURES D'HABITATION

NO. DE LA STRUCTURE: 14 APPARTENANCE CULTURELLE: NEOESQUIMAUDE INDETERMINEE
TYPE: CERCLE DE TENTE DIMENSIONS INTERNES (m): 5,00 x 4,30
FORME: PUR-TRIANGULAIRE ORIENTATION: N-S ETAT: INTACT
DESCRIPTION: ALIGNEMENT DE PIERRES

LOCALISATION: AIRE C

AMENAGEMENTS INTERNES

TYPE	DIMENSIONS (m)	ORIENTATION



VESTIGES RECUEILLIS: -

PRELEVEMENTS: -

REMARQUES:

PHOTOS: C8604-10:28,29; NB8604-9:34,35



Institut Culturel Avataq

SITE JgEj-8

FICHE DESCRIPTIVE DES AMENAGEMENTS PARTICULIERS

<u>NO.</u>	<u>TYPE</u>	<u>DIMENSIONS (m)</u>	<u>LIAISONS PHYSIQUES</u>	<u>PHOTOS</u>
<u>I</u>	CACHE	0,65 x 0,20	SUR LE MUR DE LA STRUCTURE 2	-
<u>II</u>	CACHE	1,80 x 1,50	-	-
<u>III</u>	CACHE	3,00 x 1,00	PRÈS DE LA STRUCTURE 11	-
<u>IV</u>	MAISON D'ENFANT	1,10 x 0,80	-	C8604-10: 27 NB8604-9: 33
<u>V</u>	SÉPULTURE	1,20 x 0,60	PRÈS DE LA STRUCTURE 14	C8604:10:30



Institut Culturel Avataq

FICHE SONDAGE

NO. DU SONDAGE: 1 DIMENSIONS: 50x50 cm PROFONDEUR: 15 cm

LOCALISATION: A L'INTERIEUR DE LA STRUCTURE 2

VESTIGES RECUEILLIS: 7 ECLATS BRUTS

TRACES D'OCCUPATION: FRAGMENTS DE CHARBON DE BOIS


PRELEVEMENTS: AUCUN

STRATIGRAPHIE

COUCHE	DESCRIPTION	EPAISSEUR (X)
<u>I</u>	<u>TOURBE</u>	<u>3 cm</u>
<u>II</u>	<u>HUMUS PARLONNEUX</u>	<u>6 cm</u>
<u>III</u>	<u>SABLE ET GRAVIER</u>	<u>—</u>

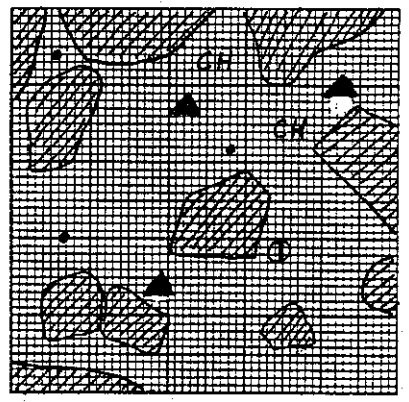
PROFIL DE SOL

MUR: NORD-EST ECH.: 1:10



LOCALISATION DES VESTIGES

COUCHE: II ECH.: 1:10



LEGENDE:

- COUCHE I
- COUCHE II
- COUCHE III
- LIMITE DE LA FOUILLE
- ROCHE

LEGENDE:

- ECLAT EN QUARTEITE DE RAMAH
- ECLAT EN QUARTZITE NOIR
- ECLAT EN HYALIN
- CHARBON DE BOIS
- ROCHE

REMARQUES: _____

PHOTOS: _____



FICHE SONDAGE

NO. DU SONDAGE: 2 DIMENSIONS: 50x50 cm PROFONDEUR: 18 cm

LOCALISATION: A L'INTERIEUR DE LA STRUCTURE 3

VESTIGES RECUEILLIS: 1 ECLAT UTILISÉ ET 2 ECLATS BRUTS

TRACES D'OCCUPATION: FRAGMENTS DE CHARBON DE BOIS


PRELEVEMENTS: AUCUN

STRATIGRAPHIE

COUCHE	DESCRIPTION	EPAISSEUR (X)
<u>I</u>	<u>TOURBE</u>	<u>3 cm</u>
<u>II</u>	<u>HUMUS PARLONNEUX</u>	<u>5 cm</u>
<u>III</u>	<u>SABLE ET GRAVIER</u>	<u>—</u>


PROFIL DE SOL

MUR: NORD-OUEST ECH.: 1:10



LOCALISATION DES VESTIGES

COUCHE: II ECH.: 1:10



LEGENDE:

- COUCHE I
- COUCHE II
- COUCHE III
- LIMITE DE LA FOUILLE

LEGENDE:

- ECLAT UTILISÉ
- ECLAT BRUT (RAMAH)
- CHARBON DE BOIS
- ROCHE

REMARQUES: _____

PHOTOS: _____



FICHE SONDAGE

NO. DU SONDAGE: 3 DIMENSIONS: 50x50 cm PROFONDEUR: 20 cm

LOCALISATION: AU MILIEU DE LA STRUCTURE G

VESTIGES RECUEILLIS: 26 ECLATS BRUTS

TRACES D'OCCUPATION: FRAGMENTS DE CHARBON DE BOIS


PRELEVEMENTS: AUCUN.

STRATIGRAPHIE

COUCHE	DESCRIPTION	EPAISSEUR (X)
<u>I</u>	<u>TOURBE</u>	<u>3 cm</u>
<u>II</u>	<u>HUMUS</u>	<u>8 cm</u>
<u>III</u>	<u>SABLE ET GRAVIER</u>	<u>—</u>

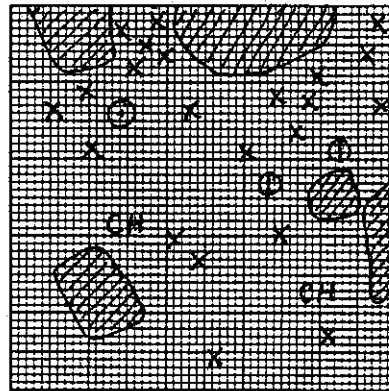
PROFIL DE SOL

MUR: NORD-EST ECH.: 1:10



LOCALISATION DES VESTIGES

COUCHE: II ECH.: 1:10



LEGENDE:

- COUCHE I
- COUCHE II
- COUCHE III
- LIMITE DE LA FOUILLE
- ROCHE

LEGENDE:

- ECLAT EN MÉTABASALTE
- ECLAT EN QUARTZITE DE DIANA
- ECLAT EN HYALIN
- CHARBON DE BOIS

REMARQUES: 1 ECLAT BRUT EN HYALIN A ÉTÉ RECUEILLI SUR LA SURFACE DU SONDAGE 3

PHOTOS: —



FICHE SONDAGE

NO. DU SONDAGE: 4 DIMENSIONS: 50x50 cm PROFONDEUR: 20 cm

LOCALISATION: PARTIE SUD-OUEST DE LA STRUCTURE 6

VESTIGES RECUEILLIS: 1 CHUTE DE PANNELURE DISTALE, 4 ECLATS RETOUCHÉS, 4 ECLATS UTILISÉS, 702 ECLATS BRUTS

TRACES D'OCCUPATION: AUCUNE


PRELEVEMENTS: AUCUN

STRATIGRAPHIE

COUCHE	DESCRIPTION	EPAISSEUR (X)
<u>I</u>	<u>TOURBE</u>	<u>3 cm</u>
<u>II</u>	<u>HUMUS</u>	<u>8 cm</u>
<u>III</u>	<u>SABLE ET GRAVIER</u>	<u>—</u>

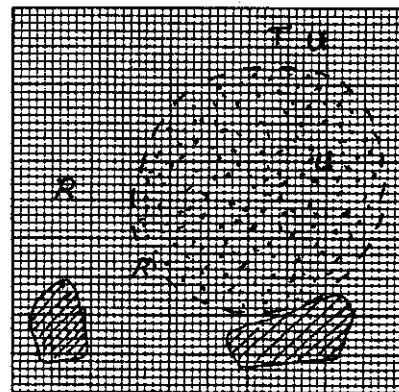
PROFIL DE SOL

MUR: NORD-EST ECH.: 1:10



LOCALISATION DES VESTIGES

COUCHE: II ECH.: 1:10



LEGENDE:

- COUCHE I
- COUCHE II
- COUCHE III
- LIMITE DE LA FOUILLE

LEGENDE:

- CHUTE DE CANNELURE DISTALE
- ÉCLAT RETOUCHE
- ÉCLAT UTILISÉ
- CONCENTRATION D'ECLATS
- ROCHE

REMARQUES: LA PRESQUE TOTALITÉ DES VESTIGES LITHIQUES, INCLUANT 2 éclats retouchés et 2 éclats utilisés A ÉTÉ RÉCUPÉRÉE DANS UNE CONCENTRATION OBSERVÉE DANS LA PARTIE NORD-EST DU SONDAGE.

PHOTOS: —



FICHE SONDAGE

NO. DU SONDAGE: 5 DIMENSIONS: 50x50 cm PROFONDEUR: 20 cm

LOCALISATION: PARTIE EST DE LA STRUCTURE 4

VESTIGES RECUEILLIS: 1 MICROLAME, 1 CHUTE DE CANNELURE DISTALE, 1 ECLAT RETOUCHÉ, 1 ECLAT UTILISÉ, 23 ECLATS BRUTS

TRACES D'OCCUPATION: AUCUNE


PRELEVEMENTS: AUCUN

STRATIGRAPHIE

COUCHE	DESCRIPTION	EPAISSEUR (X)
<u>I</u>	<u>TOURBE</u>	<u>4 cm</u>
<u>II</u>	<u>HUMUS</u>	<u>8 cm</u>
<u>III</u>	<u>SABLE ET GRAVIER</u>	<u>—</u>

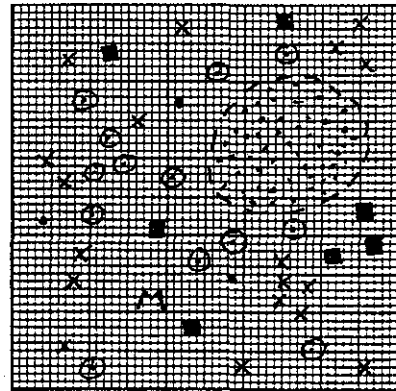
PROFIL DE SOL

MUR: NORD-OUEST ECH.: 1:10



LOCALISATION DES VESTIGES

COUCHE: II ECH.: 1:10



LEGENDE:

- ■ ■ - COUCHE I
- ■ ■ - COUCHE II
- ○ ○ - COUCHE III
- - - - LIMITE DE LA FOUILLE

LEGENDE:

- - ECLAT EN RAMAH
- ⊙ - ECLAT EN QUARTZITE DE DIANA
- X - ECLAT EN CHERT
- - ECLAT EN METABASALTE
- M - MICROLAME
- ⊙ (with dots) - CONCENTRATION D'ECLATS

REMARQUES:

LA MAJORITÉ DES VESTIGES LITHIQUES, INCLUANT LA CHUTE DE CANNELURE DISTALE, L'ECLAT RETOUCHÉ ET L'ECLAT UTILISÉ, A ÉTÉ RÉCUPÉRÉ DANS UNE CONCENTRATION DANS LE QUADRANT NORD.

PHOTOS: —



FICHE SONDAGE

NO. DU SONDAGE: 6 DIMENSIONS: 50x50 cm PROFONDEUR: 20 cm

LOCALISATION: EN PERIPHERIE OUEST DE LA STRUCTURE 6

VESTIGES RECUEILLIS: 1 CHUTE DE CANNELURE DISTALE

TRACES D'OCCUPATION: AUCUNE

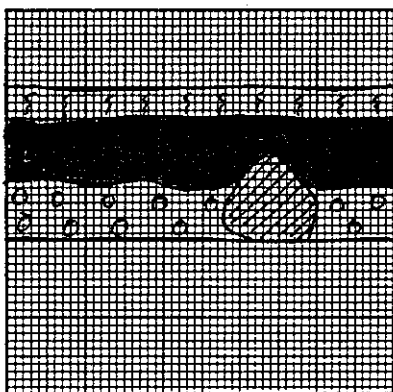
PRELEVEMENTS: AUCUN

STRATIGRAPHIE

COUCHE	DESCRIPTION	EPAISSEUR (X)
<u>I</u>	<u>TOURBE</u>	<u>4 cm</u>
<u>II</u>	<u>HUMUS</u>	<u>8 cm</u>
<u>III</u>	<u>SABLE ET GRAVIER</u>	<u>—</u>

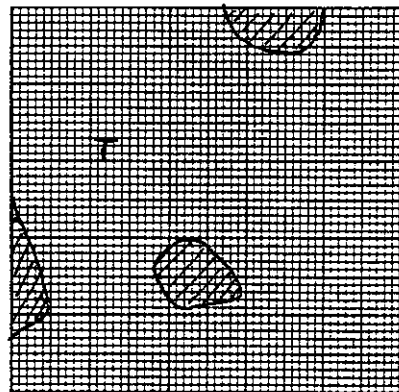
PROFIL DE SOL

MUR: NORD-EST ECH.: 1:10



LOCALISATION DES VESTIGES

COUCHE: II ECH.: 1:10



LEGENDE:

- COUCHE I
- COUCHE II
- COUCHE III
- LIMITE DE LA FOUILLE
- ROCHE

REMARQUES: _____

LEGENDE:

- CHUTE DE CANNELURE DISTALE
- ROCHE

PHOTOS: _____



FICHE SONDAGE

NO. DU SONDAGE: 7 DIMENSIONS: 50x50 cm PROFONDEUR: 25 cm

LOCALISATION: AU MILIEU APPROXIMATIVEMENT DE LA STRUCTURE 4

VESTIGES RECUEILLIS: 5 ECLATS BRUTS

TRACES D'OCCUPATION: AUCUNE

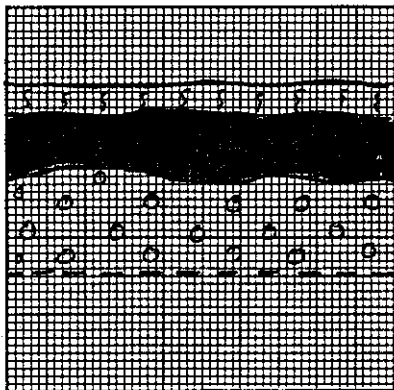
PRELEVEMENTS: AUCUN

STRATIGRAPHIE

COUCHE	DESCRIPTION	EPAISSEUR (X)
<u>I</u>	<u>TOURBE</u>	<u>4 cm</u>
<u>II</u>	<u>HUMUS</u>	<u>8 cm</u>
<u>III</u>	<u>SABLE ET GRAVIER</u>	<u>—</u>

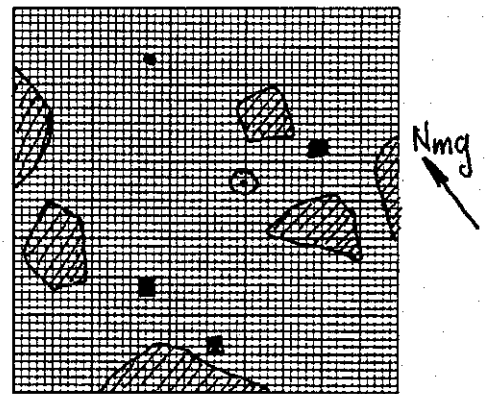
PROFIL DE SOL

MUR: NORD-EST ECH.: 1:10



LOCALISATION DES VESTIGES

COUCHE: II ECH.: 1:10



LEGENDE:

- COUCHE I
- COUCHE II
- COUCHE III
- - - LIMITE DE LA FOUILLE

LEGENDE:

- ECLAT EN QUARTZITE DE RAMAH
- ECLAT EN QUARTZITE DE DIANA
- ECLAT EN METABASALTE
- ROCHE

REMARQUES: _____

PHOTOS: _____



SITE JqEj-9

FICHE DESCRIPTIVE DE L'ENVIRONNEMENT

LOCALISATION DU SITE

COORDONNEES GEOG.:

PLAN D'EAU: BAIE DU DIANA

COORDONNEES U.T.M.:

DISTANCE/RIVE: 1800 m

CARTE: 25F/4E ECH.: 1:50,000

ALTITUDE/PLAN D'EAU: 45,0 - 53,0 m

PHOTO-AERIENNE: MI084009-7 ECH.: 1:5000

ALTITUDE/MER: 45,0 - 53,0 m

LOCALISATION INFORMELLE: SITUE A ENVIRON 1,2 km A L'EST DE QUAQTAQ

MORPHO-SEDIMENTOLOGIE

DEPOTS DE SURFACE: SABLE ET GRAVIER, CHAMP DE BLOCS, ROCHE-MÈRE

MORPHOLOGIE: TOMBOLO ET COLLINE

RELIEF: IRRÉGULIER DRAINAGE: BON

COUVERT VEGETAL

ESPECES DOMINANTES: MOUSSES ET LICHENS

ESPECES SECONDAIRES: -

ETENDUE: TRÈS CLAIRSÈMÉ

NATURE DE L'INTERVENTION

PHASE II (INVENTAIRE) DES RECHERCHES ARCHEOLOGIQUES DU PROJET
DE REFECTION DES INFRASTRUCTURES AEROPORTUAIRES NORDIQUES

REMARQUES

REFERENCES

PHOTOS DU MILIEU C8604-9:36,36A; NB8604-9:8,9

RECENSEUR(S)

DATE 19 ET 20 JUILLET 1986

I. BADGLEY

H. STEWART



Institut Culturel Avataq

FICHE DESCRIPTIVE DU SITE

SITE JgEj-9

TOPONYME INUIT _____

DONNEES D'OCCUPATION

APPARTENANCE CULTURELLE: INDÉTERMINÉE

CHRONOLOGIE ESTIMÉE: _____

DIMENSIONS MAX. (m): 160 x 40 SUPERFICIE TOTALE (m2): 6,400

REPARTITION DE L'ESPACE SITE: _____

TRACES ET VESTIGES D'OCCUPATION OBSERVES

STRUCTURES D'HABITATION: 1 CERCLE DE TENTE

AUTRES AMENAGEMENTS: 3 AFFÛTS , 2 CACHEES , 1 CAIRN

VESTIGES LITHIQUES: 0

AUTRES VESTIGES: 0

ECHANTILLONNAGE

TECHNIQUES: COLLECTE DE SURFACE ET 5 Puits DE SONDAGE (50*50cm)

VESTIGES RECUEILLIS: 0

PRELEVEMENTS: 0

ETAT DU SITE

INTEGRITE: INTACT

NATURE DE LA PERTURBATION: AUCUNE

REMARQUES _____

RECOMMANDATIONS _____

PHOTOS C8604-9:36,36A; NB8604-9:8,9

NO. DU PLAN 8604-007



Institut Culturel Avataq

SITE JgEj-9


FICHE DESCRIPTIVE DES STRUCTURES D'HABITATION

NO. DE LA STRUCTURE: 1 APPARTENANCE CULTURELLE: INDÉTERMINÉE
TYPE: CERCLE DE TENTE DIMENSIONS INTERNES (m): 4,70 x 0,90
FORME: OVALE ORIENTATION: E-O ETAT: INTACT
DESCRIPTION: POURTOUR DÉFINI PAR UN ALIGNEMENT DE ROCHES

LOCALISATION: _____

AMENAGEMENTS INTERNES

TYPE	DIMENSIONS (m)	ORIENTATION
<u>Foyer</u>	<u>0,65 x 0,60</u>	<u>N-S</u>
_____	_____	_____
_____	_____	_____
_____	_____	_____



VESTIGES RECUEILLIS: 0

PRELEVEMENTS: 0

REMARQUES: _____

PHOTOS: C8604-9:33, NB8604-9:5



Institut Culturel Avataq

SITE Jgkj: 9

FICHE DESCRIPTIVE DES AMENAGEMENTS PARTICULIERS

<u>NO.</u>	<u>TYPE</u>	<u>DIMENSIONS (m)</u>	<u>LIAISONS PHYSIQUES</u>	<u>PHOTOS</u>
<u>I</u>	Affat	1,70	E-O	
<u>II</u>	Affat	1,40	NO-SE	
<u>III</u>	CACHE	0,90	-	
<u>IV</u>	Affat	7,00	NO-SE	
<u>V</u>	CAIRN	-	0,65 (HAUTEUR)	
<u>VI</u>	CACHE	0,60 x 0,50		



Institut Culturel Avataq

SITE JgEj-10

FICHE DESCRIPTIVE DE L'ENVIRONNEMENT

LOCALISATION DU SITE

COORDONNEES GEOG.: PLAN D'EAU: BAIE DU DIANA
COORDONNEES U.T.M.: DISTANCE/RIVE: ENV. 1600 m
CARTE: 25 F/4E ECH.: 1:50,000 ALTITUDE/PLAN D'EAU: 35 m
PHOTO-AERIENNE: MD84009-7 ECH.: 1:5,000 ALTITUDE/MER: 35 m
LOCALISATION INFORMELLE: 1.6 Km À L'EST NORD-EST DE QUARQAQ

MORPHO-SEDIMENTOLOGIE

DEPOTS DE SURFACE: SABLE ET GRAVIER
MORPHOLOGIE: DÉPÔTS MARINS
RELIEF: PLAT DRAINAGE: BON

COUVERT VEGETAL

ESPECES DOMINANTES: MOUSSES ET LICHENS
ESPECES SECONDAIRES: _____
ETENDUE: CONTINU

NATURE DE L'INTERVENTION

PHASE II (INVENTAIRE) DES RECHERCHES ARCHÉOLOGIQUES DU PROJET
DE REFECTION DES INFRASTRUCTURES AÉROPORTUAIRES NORDIQUES

REMARQUES

REFERENCES _____

PHOTOS DU MILIEU _____

RECEPTEUR(S) _____ DATE 20/07/86

L. BADGLEY
H. STEWART
A. NINGILUK



Institut Culturel Avataq

FICHE DESCRIPTIVE DU SITE

SITE JgEj-10

TOPONYME INUIT _____

DONNEES D'OCCUPATION

APPARTENANCE CULTURELLE: INDÉTERMINÉE

CHRONOLOGIE ESTIMÉE: —

DIMENSIONS MAX. (m): 10,0 x 10,0

SUPERFICIE TOTALE (m2): 100

REPARTITION DE L'ESPACE SITE: _____

TRACES ET VESTIGES D'OCCUPATION OBSERVES

STRUCTURES D'HABITATION: 2 CERCLES DE TENTE

AUTRES AMENAGEMENTS: 0

VESTIGES LITHIQUES: 0

AUTRES VESTIGES: 0

ECHANTILLONNAGE

TECHNIQUES: COLLECTE DE SURFACE, 4 Puits de sondage

VESTIGES RECUEILLIS: 0

PRELEVEMENTS: 0

ETAT DU SITE

INTEGRITE: INTACT

NATURE DE LA PERTURBATION: AUCUNE

REMARQUES _____

RECOMMANDATIONS _____

PHOTOS —

NO. DU PLAN 8604-007



Institut Culturel Avataq


SITE JgEj-10

FICHE DESCRIPTIVE DES STRUCTURES D'HABITATION

NO. DE LA STRUCTURE: 1 APPARTENANCE CULTURELLE: INDÉTERMINÉE
TYPE: CERCLE DE TENTE DIMENSIONS INTERNES (m): 1,50 x 0,80
FORME: OVALE ORIENTATION: E/O ETAT: INTACTE
DESCRIPTION: ALIGNEMENT DE BLOCS ADOSSE À UN AFFLEUREMENT
ROCHEUX
LOCALISATION: A PEU PRÈS 1m À L'EST D'UN AFFLEUREMENT ROCHEUX ABRUPT

AMENAGEMENTS INTERNES

TYPE	DIMENSIONS (m)	ORIENTATION



VESTIGES RECUEILLIS: 0

PRELEVEMENTS: 0

REMARQUES: _____

PHOTOS: C8604-10:3; NB8604-9:12



Institut Culturel Avataq

SITE JgEj-10


FICHE DESCRIPTIVE DES STRUCTURES D'HABITATION

NO. DE LA STRUCTURE: 2 APPARTENANCE CULTURELLE: INDÉTERMINÉE
TYPE: CERCLE DE TENTE DIMENSIONS INTERNES (m): 1,30 x 1,20
FORME: OVALE ORIENTATION: E/O ETAT: INTACTE
DESCRIPTION: ALIGNEMENT DE BLOCS ADOSSE À UN AFFLEUREMENT ROCHEUX

LOCALISATION: ENVIRON 1 m À L'EST DE LA STRUCTURE 1

AMENAGEMENTS INTERNES

TYPE	DIMENSIONS (m)	ORIENTATION
_____	_____	_____
_____	_____	_____
_____	_____	_____
_____	_____	_____



VESTIGES RECUEILLIS: 0

PRELEVEMENTS: 0

REMARQUES: _____

PHOTOS: C8604-10:4; NB8604-9:13



Institut Culturel Avataq

SITE JgEj-11

FICHE DESCRIPTIVE DE L'ENVIRONNEMENT

LOCALISATION DU SITE

COORDONNEES GEOG.:

PLAN D'EAU: BAIE DU DIANA

COORDONNEES U.T.M.:

DISTANCE/RIVE: 1000 m

CARTE: 25 F/4E

ECH.: 1:50,000

ALTITUDE/PLAN D'EAU: 23,0-30,0 m

PHOTO-AERIENNE: _____

ECH.: 1:5,000

ALTITUDE/MER: 23,0-30,0 m

LOCALISATION INFORMELLE: 1,2 km Au Nord-Est de Quataq

MORPHO-SEDIMENTOLOGIE

DEPOTS DE SURFACE: SABLE ET GRAVIER, CHAMPS DE BLOCS

MORPHOLOGIE: PLAGES SOULEVEES (PALEOPLAGES), DEPOTS MARINS

RELIEF: PENTE

DRAINAGE: BON

COUVERT VEGETAL

ESPECES DOMINANTES: MOUSSES ET LICHENS

ESPECES SECONDAIRES: _____

ETENDUE: _____

NATURE DE L'INTERVENTION

PHASE II (INVENTAIRE) DES RECHERCHES ARCHEOLOGIQUES DU PROJET DE REFECTION DES INFRASTRUCTURES AEROPORTUAIRES NORDIQUES

REMARQUES

REFERENCES

PHOTOS DU MILIEU

RECENSEUR(S)

DATE 20/07/86

I. BADGLEY

H. STEWART

A. NINGIUK



Institut Culturel Avataq

FICHE DESCRIPTIVE DU SITE

SITE JgEj-11

TOPONYME INUIT _____

DONNEES D'OCCUPATION

APPARTENANCE CULTURELLE: PALÉOESQUIMAUDE INDÉTERMINÉE

CHRONOLOGIE ESTIMÉE: _____

DIMENSIONS MAX. (m): 140 x 60

SUPERFICIE TOTALE (m²): 8200

REPARTITION DE L'ESPACE SITE: _____

TRACES ET VESTIGES D'OCCUPATION OBSERVES

STRUCTURES D'HABITATION: 14 CERCLES DE TENTE

AUTRES AMENAGEMENTS: 1 AFFÛT, 2 FOSSES D'ENTREPOSAGE

VESTIGES LITHIQUES: 0

AUTRES VESTIGES: 0

ECHANTILLONNAGE

TECHNIQUES: COLLECTE DE SURFACE ET 5 Puits DE SONDAGE (50x50cm)

VESTIGES RECUEILLIS: 0

PRELEVEMENTS: 0

ETAT DU SITE

INTEGRITE: INTACT

NATURE DE LA PERTURBATION: AUCUNE

REMARQUES _____

RECOMMANDATIONS _____

PHOTOS C8604-10: 9, 10, 12, 13; NB8604-9: 18 à 22

NO. DU PLAN 8604-007



Institut Culturel Avataq

SITE JgEj-11

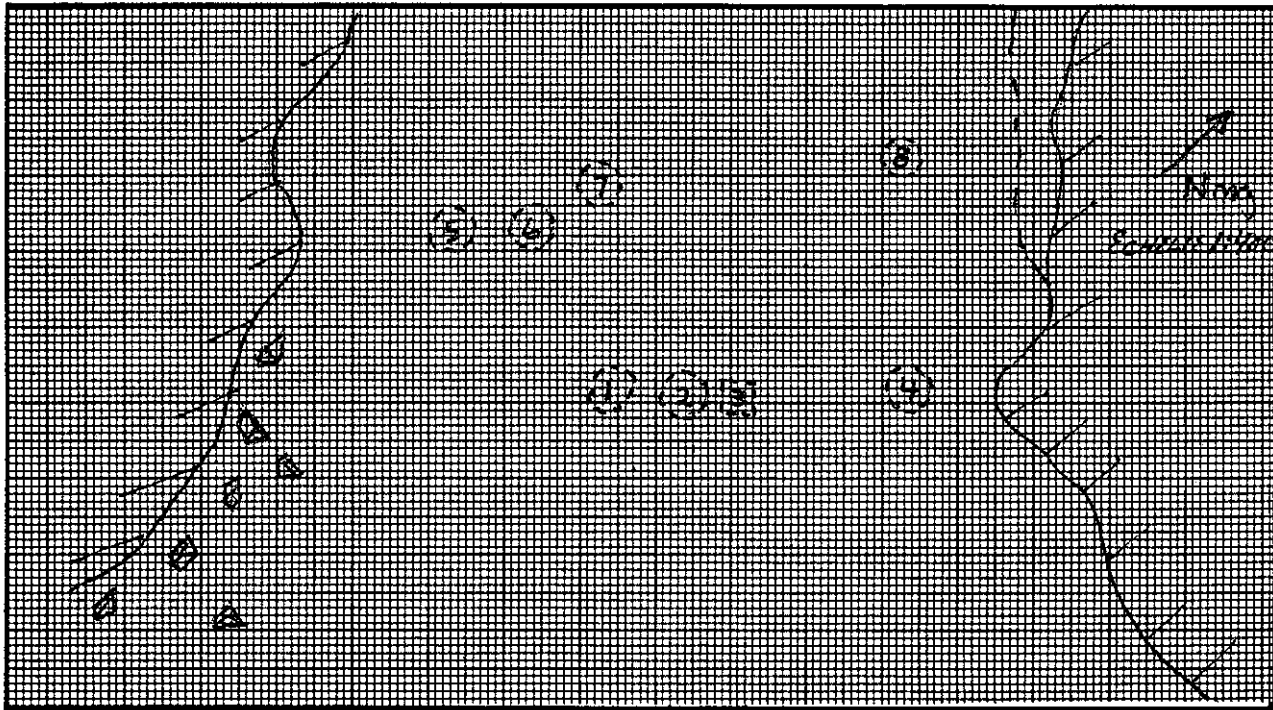
FICHE DESCRIPTIVE DES STRUCTURES D'HABITATION

NO. DE LA STRUCTURE: 1 APPARTENANCE CULTURELLE: PALÉOESQUIMAUDE INDÉTERM.
TYPE: CERCLE DE TENTE DIMENSIONS INTERNES (m): 2,40 x 2,25
FORME: OVALE ORIENTATION: NO-SÉ ETAT: INTACT
DESCRIPTION: FOURCOUR DÉFINI PAR UN ALIGNEMENT DE ROCHES

LOCALISATION: PARTON SE DU SITE

AMENAGEMENTS INTERNES

TYPE	DIMENSIONS (m)	ORIENTATION



VESTIGES RECUEILLIS: 0

PRELEVEMENTS: 0

REMARQUES: _____

PHOTOS: C8604-10:5; NB8604-9:14



Institut Culturel Avataq

SITE JgEj-11


FICHE DESCRIPTIVE DES STRUCTURES D'HABITATION

NO. DE LA STRUCTURE: 2 APPARTENANCE CULTURELLE: PALEOESQUIMAUDE INDETERM.
TYPE: CERCLE DE TENTE DIMENSIONS INTERNES (m): 2,30 x 2,15
FORME: OVALE ORIENTATION: NO-SE ETAT: INTACT
DESCRIPTION: FOURTOUR DÉFINI PAR UN ALIGNEMENT DE ROCHES

LOCALISATION: PORTION SE DU SITE

AMENAGEMENTS INTERNES

TYPE	DIMENSIONS (m)	ORIENTATION



VESTIGES RECUEILLIS: 0

PRELEVEMENTS: 0

REMARQUES: _____

PHOTOS: _____



Institut Culturel Avataq

SITE JgEj-11


FICHE DESCRIPTIVE DES STRUCTURES D'HABITATION

NO. DE LA STRUCTURE: 3 APPARTENANCE CULTURELLE: PALEOESQUIMAUDE INDETERM.
 TYPE: CERCLE DE TENTE DIMENSIONS INTERNES (m): 1,80 x 1,80
 FORME: OVALE COIFFE ORIENTATION: NO-SE ETAT: INTACT
 DESCRIPTION: POURTOUR DÉFINI PAR UN ALIGNEMENT DE ROCHES

LOCALISATION: PORTION SE DU SITE

AMENAGEMENTS INTERNES

TYPE	DIMENSIONS (m)	ORIENTATION



VESTIGES RECUEILLIS: 0

PRELEVEMENTS: 0

REMARQUES: _____

PHOTOS: _____



SITE JGEj-11


FICHE DESCRIPTIVE DES STRUCTURES D'HABITATION

NO. DE LA STRUCTURE: 4 APPARTENANCE CULTURELLE: PALÉOESQUIMAUDE INDETERM.
TYPE: CERCLE DE TENTE DIMENSIONS INTERNES (m): 2,20 DIA.
FORME: CIRCULAIRE ORIENTATION: — ETAT: INTACT
DESCRIPTION: POURTOUR DÉFINI PAR UN ALIGNEMENT DE ROCHES

LOCALISATION: PORTION SE DU SITE

AMENAGEMENTS INTERNES

TYPE	DIMENSIONS (m)	ORIENTATION



VESTIGES RECUEILLIS: 0

PRELEVEMENTS: 0

REMARQUES: _____

PHOTOS: —



Institut Culturel Avataq

SITE Jgej-11


FICHE DESCRIPTIVE DES STRUCTURES D'HABITATION

NO. DE LA STRUCTURE: 5 APPARTENANCE CULTURELLE: PALEOESQUIMAUE INDETERM.
TYPE: CERCLE DE TENTE DIMENSIONS INTERNES (m): 2,00 DIA.
FORME: CIRCULAIRE ORIENTATION: — ETAT: INTACT
DESCRIPTION: FOURTOUR DÉFINI PAR UN ALIGNEMENT DE ROCHES

LOCALISATION: PORTION SE DU SITE

AMENAGEMENTS INTERNES

TYPE	DIMENSIONS (m)	ORIENTATION



VESTIGES RECUEILLIS: 0

PRELEVEMENTS: 0

REMARQUES: _____

PHOTOS: —



Institut Culturel Avataq

SITE JgEj-11


FICHE DESCRIPTIVE DES STRUCTURES D'HABITATION

NO. DE LA STRUCTURE: 6 APPARTENANCE CULTURELLE: PALÉOESQUIMAUE INDETERM.
TYPE: CERCLE DE TENTE DIMENSIONS INTERNES (m): 2,20 DIA.
FORME: CIRCULAIRE ORIENTATION: — ETAT: INTACT
DESCRIPTION: POURTOUR DÉFIÉ PAR UN ALIGNEMENT DE ROCHES

LOCALISATION: PORTION SE DU SITE

AMENAGEMENTS INTERNES

TYPE	DIMENSIONS (m)	ORIENTATION



VESTIGES RECUEILLIS: 0

PRELEVEMENTS: 0

REMARQUES: _____

PHOTOS: —



SITE JgEj-11


FICHE DESCRIPTIVE DES STRUCTURES D'HABITATION

NO. DE LA STRUCTURE: 7 APPARTENANCE CULTURELLE: PALÉOESQUIMAUE INDÉTERM.
TYPE: CERCLE DE TENTE DIMENSIONS INTERNES (m): 2,30 DIA.
FORME: CIRCULAIRE ORIENTATION: — ETAT: INTACT
DESCRIPTION: POURTOUT DÉFINI PAR UN ALIGÈLEMENT DE ROCHES

LOCALISATION: PORTION SE DU SITE

AMENAGEMENTS INTERNES

TYPE	DIMENSIONS (m)	ORIENTATION



VESTIGES RECUEILLIS: 0

PRELEVEMENTS: 0

REMARQUES: _____

PHOTOS: _____



Institut Culturel Avataq

SITE TgEj-11


FICHE DESCRIPTIVE DES STRUCTURES D'HABITATION

NO. DE LA STRUCTURE: 8 APPARTENANCE CULTURELLE: PALEOESQUIMAUDE INDETERM.
TYPE: CERCLE DE TENTE DIMENSIONS INTERNES (m): 2,30 DIA.
FORME: CIRCULAIRE ORIENTATION: — ETAT: INTACT
DESCRIPTION: POURTOUR DÉFINI PAR UN ALIGNEMENT DE ROCHES

LOCALISATION: PARTIEN SE DU SITE

AMENAGEMENTS INTERNES

TYPE	DIMENSIONS (m)	ORIENTATION



VESTIGES RECUEILLIS: 0

PRELEVEMENTS: 0

REMARQUES: _____

PHOTOS: —



Institut Culturel Avataq

SITE JgEj-11

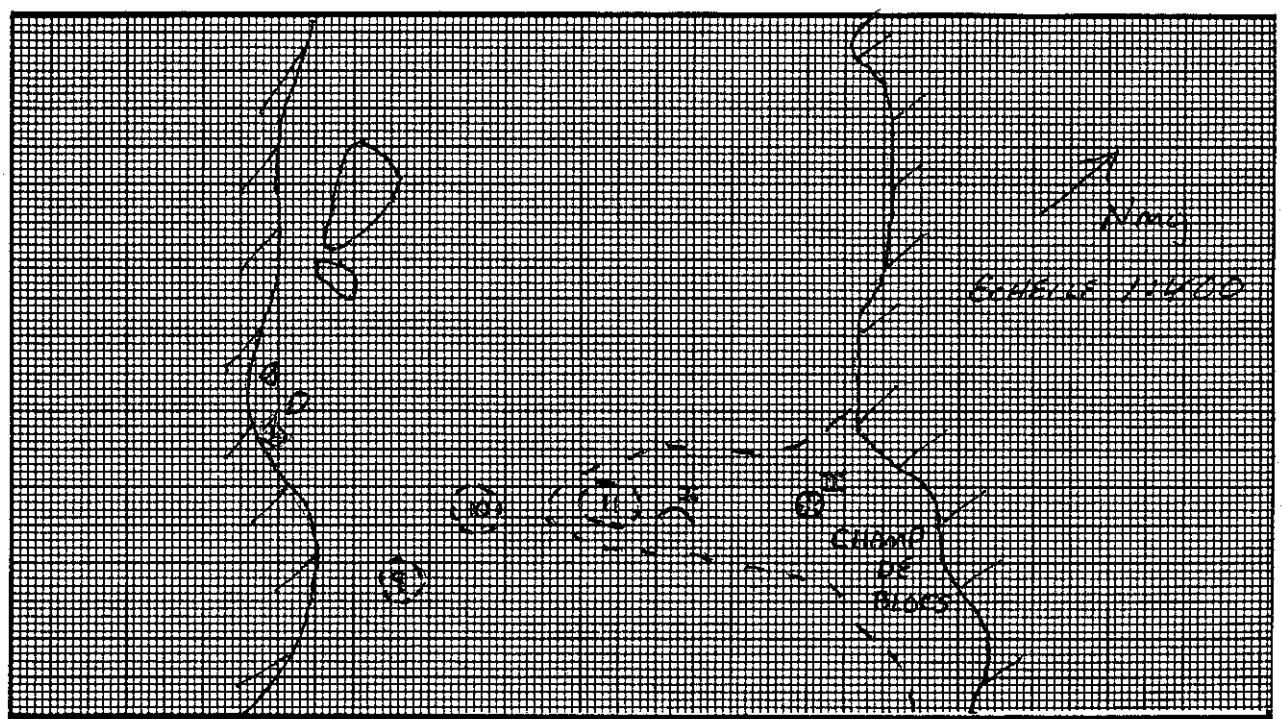
FICHE DESCRIPTIVE DES STRUCTURES D'HABITATION

NO. DE LA STRUCTURE: 9 APPARTENANCE CULTURELLE: PALÉOESQUIMAUDE INDETERM.
TYPE: CERCLE DE TENTE DIMENSIONS INTERNES (m): 2,30 x 2,30
FORME: IRREGULIÈRE ORIENTATION: — ETAT: INTACT
DESCRIPTION: POURTOUR DÉFINI PAR UN ALIGNEMENT DE ROCHES

LOCALISATION: PORTION CENTRE-SUD DU SITE

AMENAGEMENTS INTERNES

TYPE	DIMENSIONS (m)	ORIENTATION
_____	_____	_____
_____	_____	_____
_____	_____	_____
_____	_____	_____



VESTIGES RECUEILLIS: 0

PRELEVEMENTS: 0

REMARQUES: _____

PHOTOS: C8604-10:6; NB8604-9:15



Institut Culturel Avataq

SITE JgEj-11


FICHE DESCRIPTIVE DES STRUCTURES D'HABITATION

NO. DE LA STRUCTURE: 10 APPARTENANCE CULTURELLE: PALEOESQUIMAUDE INDETERM.
TYPE: CERCLE DE TENTE DIMENSIONS INTERNES (m): 2,10 DIA.
FORME: CIRCULAIRE ORIENTATION: — ETAT: INTACT
DESCRIPTION: FOURTOUR DÉFINI PAR UN ALIGNEMENT DE ROCHES

LOCALISATION: PORTION CENTRE-SUD DU SITE

AMENAGEMENTS INTERNES

TYPE	DIMENSIONS (m)	ORIENTATION
_____	_____	_____
_____	_____	_____
_____	_____	_____
_____	_____	_____



VESTIGES RECUEILLIS: 0

PRELEVEMENTS: 0

REMARQUES: _____

PHOTOS: —



Institut Culturel Avataq

SITE TgEj-11


FICHE DESCRIPTIVE DES STRUCTURES D'HABITATION

NO. DE LA STRUCTURE: 11 APPARTENANCE CULTURELLE: PALEOESQUIMAUE INDETERM.
TYPE: CERCLE DE TENTE DIMENSIONS INTERNES (m): 2,90 x 2,60
FORME: OVALE ORIENTATION: NE-SO ETAT: INTACT
DESCRIPTION: POURTOUR DEFINI PAR UN ALIGEMENT DE ROCHES

LOCALISATION: PORTION CENTRE-SUD DU SITE

AMENAGEMENTS INTERNES

TYPE	DIMENSIONS (m)	ORIENTATION
_____	_____	_____
_____	_____	_____
_____	_____	_____
_____	_____	_____



VESTIGES RECUEILLIS: 0

PRELEVEMENTS: 0

REMARQUES: _____

PHOTOS: —



Institut Culturel Avataq

SITE JgEj-11


FICHE DESCRIPTIVE DES STRUCTURES D'HABITATION

NO. DE LA STRUCTURE: 12 APPARTENANCE CULTURELLE: PALEOESQUIMAUDE INDETERM.
TYPE: CERCLE DE TENTE DIMENSIONS INTERNES (m): 2,70 x 2,10
FORME: OVALE ORIENTATION: NO-SE ETAT: INTACT
DESCRIPTION: POURTOUR DEFINI PAR UN ALIGNEMENT DE ROCHES

LOCALISATION: PORTION NO DU SITE

AMENAGEMENTS INTERNES

TYPE	DIMENSIONS (m)	ORIENTATION



VESTIGES RECUEILLIS: 0

PRELEVEMENTS: 0

REMARQUES: _____

PHOTOS: C8604-10:11



Institut Culturel Avataq

SITE JgEj-11


FICHE DESCRIPTIVE DES STRUCTURES D'HABITATION

NO. DE LA STRUCTURE: 13 APPARTENANCE CULTURELLE: PALÉOESQUIMAUE INDETERM.
TYPE: CERCLE DE TENTE DIMENSIONS INTERNES (m): 2,20 x 2,00
FORME: OVALE ORIENTATION: NO-SE ETAT: INTACT
DESCRIPTION: POURTOUR DÉFINI PAR UN ALIGNEMENT DE ROCHES

LOCALISATION: PORTION NO du SITE

AMENAGEMENTS INTERNES

TYPE	DIMENSIONS (m)	ORIENTATION



VESTIGES RECUEILLIS: 0

PRELEVEMENTS: 0

REMARQUES: _____

PHOTOS: _____



Institut Culturel Avataq

SITE JGEj-11


FICHE DESCRIPTIVE DES STRUCTURES D'HABITATION

NO. DE LA STRUCTURE: 14 APPARTENANCE CULTURELLE: PALEOESQUIMAUDE INDETERM.
TYPE: CERCLE DE TENTE DIMENSIONS INTERNES (m): 2,40 x 2,40
FORME: CARRÉE ORIENTATION: NO-SE ETAT: INTACT
DESCRIPTION: POURTOUR DÉFINI PAR UN ALIGNEMENT DE ROCHES

LOCALISATION: PORTION NO DU SITE

AMENAGEMENTS INTERNES

TYPE	DIMENSIONS (m)	ORIENTATION



VESTIGES RECUEILLIS: 0

PRELEVEMENTS: 0

REMARQUES: _____

PHOTOS: C8604-10: 11



Institut Culturel Avataq

SITE JgEj-11

FICHE DESCRIPTIVE DES AMENAGEMENTS PARTICULIERS

<u>NO.</u>	<u>TYPE</u>	<u>DIMENSIONS (m)</u>	<u>LIAISONS PHYSIQUES</u>	<u>PHOTOS</u>
I	Affat	1,30 (LONGUEUR)	NE-SO	
II	FOSSE D'ENTREPOSAGE	0,95 x 0,65	N-S	



Institut Culturel Avataq

SITE JgEj-12

FICHE DESCRIPTIVE DE L'ENVIRONNEMENT

LOCALISATION DU SITE

COORDONNEES GEOG.: PLAN D'EAU: LITTLE LAKE COVE
COORDONNEES U.T.M.: DISTANCE/RIVE: 100 m
CARTE: 25F/4E ECH.: 1:50,000 ALTITUDE/PLAN D'EAU: 120 m
PHOTO-AERIENNE: MTQ 97009.32 ECH.: 1:5,000 ALTITUDE/MER: 120 m
LOCALISATION INFORMELLE: SUR LA COTE CENTRE-EST DE LITTLE LAKE COVE,
A ENVIRON 1,3 KM AU NORD NORD-EST DE QUAQTAA

MORPHO-SEDIMENTOLOGIE

DEPOTS DE SURFACE: SABLE ET GRAVIER
MORPHOLOGIE: DÉPÔTS MARINS
RELIEF: PENTE DRAINAGE: BON

COUVERT VEGETAL

ESPECES DOMINANTES: MOUSSES ET LICHENS
ESPECES SECONDAIRES: -
ETENDUE: ÉPARS

NATURE DE L'INTERVENTION

PHASE II (INVENTAIRE) DES RECHERCHES ARCHEOLOGIQUES DU PROJET
DE REFECTION DES INFRASTRUCTURES AEROPORTUAIRES NORDIQUES

REMARQUES

REFERENCES _____

PHOTOS DU MILIEU _____

RECEPTEUR(S) _____ DATE 20/07/86

I. BADGLEY
H. STEWART
A. NINGIUK



FICHE DESCRIPTIVE DU SITE

SITE JqEj-12

TOPONYME INUIT _____

DONNEES D'OCCUPATION

APPARTENANCE CULTURELLE: NÉOESQUIMAUDE PRÉHISTORIQUE

CHRONOLOGIE ESTIMÉE: 400 à 600 ANS

DIMENSIONS MAX. (m): 50 x 20 SUPERFICIE TOTALE (m²): 500

REPARTITION DE L'ESPACE SITE: _____

TRACES ET VESTIGES D'OCCUPATION OBSERVES

STRUCTURES D'HABITATION: 5 CERCLES DE TENTE

AUTRES AMENAGEMENTS: 1 ALIGNEMENT DE PIERRES

VESTIGES LITHIQUES: 0

AUTRES VESTIGES: 0

ECHANTILLONNAGE

TECHNIQUES: COLLECTE DE SURFACE ET 5 Puits DE SONDAGE (50x50cm)

VESTIGES RECUEILLIS: 5 OBJETS LITHIQUES

PRELEVEMENTS: 0

ETAT DU SITE

INTEGRITE: INTACT

NATURE DE LA PERTURBATION: AUCUNE

REMARQUES _____

RECOMMANDATIONS _____

PHOTOS C8604-10:18; NB8604-9:24

NO. DU PLAN 8604-007



Institut Culturel Avataq

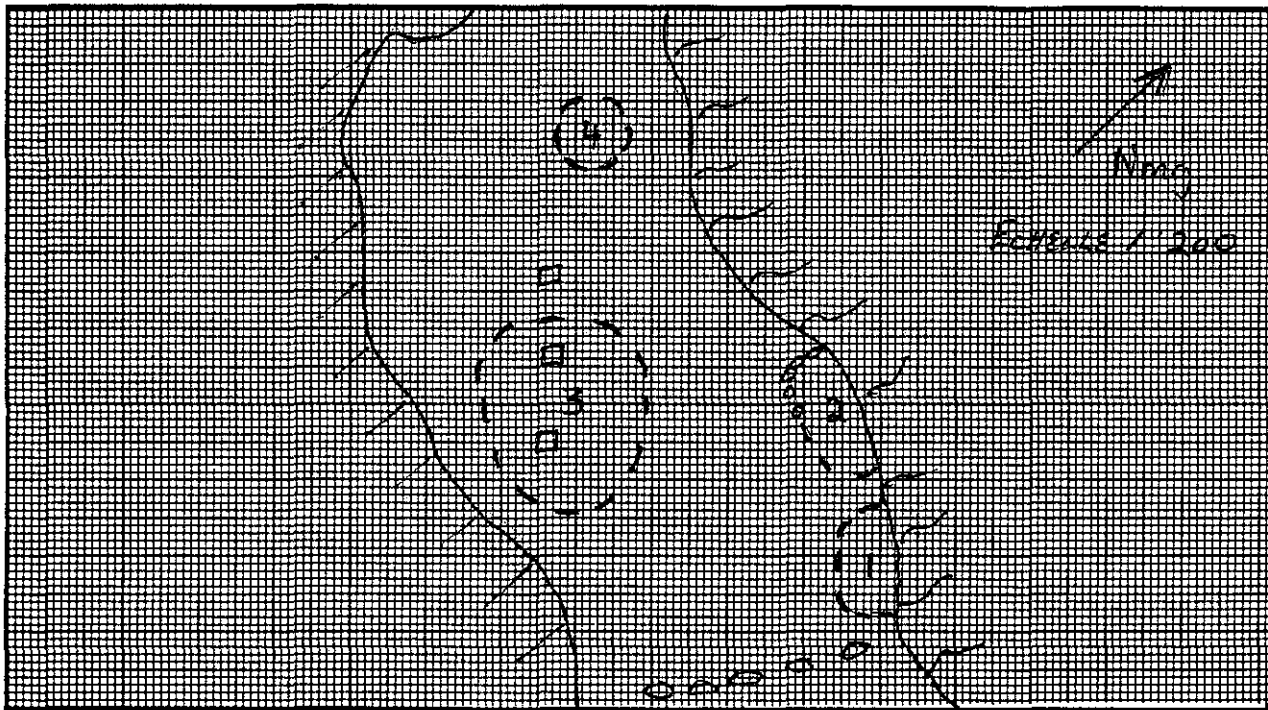
SITE JgEj-12

FICHE DESCRIPTIVE DES STRUCTURES D'HABITATION

NO. DE LA STRUCTURE: 1 APPARTENANCE CULTURELLE: NÉDESQUIMAUDE PRÉH.
TYPE: CERCLE DE TENTE DIMENSIONS INTERNES (m): 2,50 x 2,00
FORME: OVALE FRONTOUÉE ORIENTATION: NNO-SSE ETAT: INTACT
DESCRIPTION: ALIGNEMENT DE PIERRES; ADOSSÉ À UN AFFLEUREMENT
ROCHEUX ABRUPT
LOCALISATION: PARTIE SUD DU SITE

AMENAGEMENTS INTERNES

TYPE	DIMENSIONS (m)	ORIENTATION



VESTIGES RECUEILLIS: -

PRELEVEMENTS: -

REMARQUES: ADOSSÉE À UN AFFLEUREMENT ROCHEUX

PHOTOS: -



Institut Culturel Avataq


SITE JgEj-12

FICHE DESCRIPTIVE DES STRUCTURES D'HABITATION

NO. DE LA STRUCTURE: 2 APPARTENANCE CULTURELLE: NÉOESQUIMAUDE PRÉH.
TYPE: CERCLE DE TENTE DIMENSIONS INTERNES (m): 4,00 x 1,60
FORME: OVALE TRONQUÉE ORIENTATION: NO-SE ETAT: INTACT
DESCRIPTION: FORTEMENT EMPIÉRÉE EN PARTIE; ADOSSÉE À UN
AFFLEUREMENT ROCHEUX ABRUPT
LOCALISATION: PARTIE SUD DU SITE

AMENAGEMENTS INTERNES

TYPE	DIMENSIONS (m)	ORIENTATION
_____	_____	_____
_____	_____	_____
_____	_____	_____
_____	_____	_____



VESTIGES RECUEILLIS: -

PRELEVEMENTS: _____

REMARQUES: ADOSSÉE À UN AFFLEUREMENT ROCHEUX

PHOTOS: C8604-10: 19, 20; NB8604-9: 25, 26



Institut Culturel Avataq

SITE JyEj-12


FICHE DESCRIPTIVE DES STRUCTURES D'HABITATION

NO. DE LA STRUCTURE: 3 APPARTENANCE CULTURELLE: NÉDESQUIMAUDE PRÉH.
TYPE: CERCLE DE TENTE DIMENSIONS INTERNES (m): 5,00 x 4,10
FORME: SUB-TRIANGULAIRE ORIENTATION: NNO-SSE ETAT: INTACT
DESCRIPTION: ALIGNEMENT DE PIERRES ESPACÉES

LOCALISATION: PARTIE SUD-OUEST DU SITE

AMENAGEMENTS INTERNES

TYPE	DIMENSIONS (m)	ORIENTATION
_____	_____	_____
_____	_____	_____
_____	_____	_____
_____	_____	_____



VESTIGES RECUEILLIS: _____

PRELEVEMENTS: _____

REMARQUES: _____

PHOTOS: _____



Institut Culturel Avataq

SITE JgEj-12


FICHE DESCRIPTIVE DES STRUCTURES D'HABITATION

NO. DE LA STRUCTURE: 4 APPARTENANCE CULTURELLE: NÉDESQUIMAUDE PRÉH.
TYPE: CERCLE DE TENTE DIMENSIONS INTERNES (m): 2,00 DIA.
FORME: CIRCULAIRE ORIENTATION: — ETAT: INTACT
DESCRIPTION: ALIGNEMENT DE PIERRES ESPACÉES

LOCALISATION: PARTIE CENTRE DU SITE

AMENAGEMENTS INTERNES

TYPE	DIMENSIONS (m)	ORIENTATION
_____	_____	_____
_____	_____	_____
_____	_____	_____
_____	_____	_____



VESTIGES RECUEILLIS: —

PRELEVEMENTS: —

REMARQUES: _____

PHOTOS: —



Institut Culturel Avataq

SITE JgEj-12

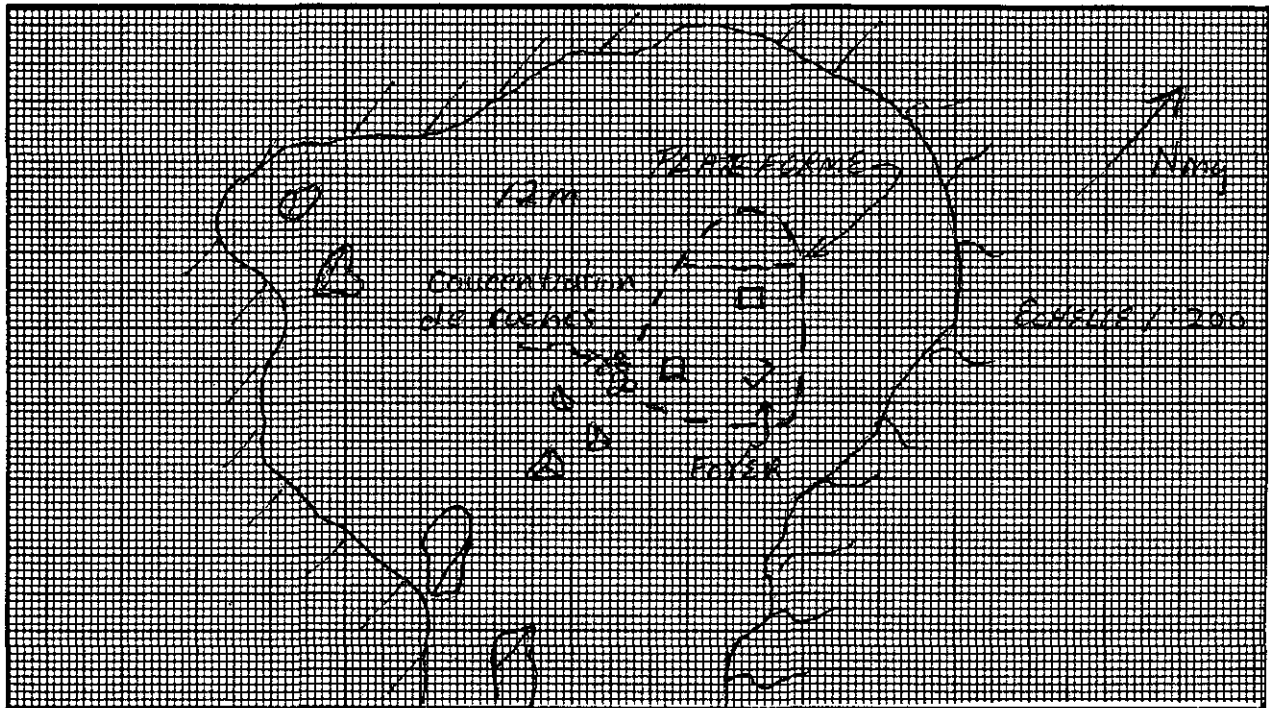
FICHE DESCRIPTIVE DES STRUCTURES D'HABITATION

NO. DE LA STRUCTURE: 5 APPARTENANCE CULTURELLE: NEOESQUIMAUDE PREH.
TYPE: CERCLE DE TENTE DIMENSIONS INTERNES (m): 6,00 x 4,20
FORME: SUR-TRIANGULAIRE ORIENTATION: N-S ETAT: INTACT
DESCRIPTION: ALIGNEMENT DE BLOCS ET GALETS ESPACES

LOCALISATION: PARTIE NORD DU SITE

AMENAGEMENTS INTERNES

TYPE	DIMENSIONS (m)	ORIENTATION
<u>PLATE-FORME</u>	<u>3,00 x 1,60</u>	



VESTIGES RECUEILLIS: 1 éclat retouché, 4 éclats de débitage

PRELEVEMENTS: _____

REMARQUES: _____

PHOTOS: C8604-10:17; NB8604-9:23



Institut Culturel Avataq

SITE JgEj-12

FICHE DESCRIPTIVE DES AMENAGEMENTS PARTICULIERS

<u>NO.</u>	<u>TYPE</u>	<u>DIMENSIONS (m)</u>	<u>LIAISONS PHYSIQUES</u>	<u>PHOTOS</u>
<u>I</u>	ALIGNEMENT DE PIERRES	6 m de longueur	—	C8604-10:21 NB8604-9:27



Institut Culturel Avataq

FICHE SONDAGE

NO. DU SONDAGE: 1 DIMENSIONS: 50 x 50 cm PROFONDEUR: 18 cm

LOCALISATION: STRUCTURE 5, PRÈS DE LA PLATE-FORME

VESTIGES RECUEILLIS: 2 OBJETS LITHIQUES

TRACES D'OCCUPATION: AUCUNE


PRELEVEMENTS: AUCUN

STRATIGRAPHIE

COUCHE	DESCRIPTION	EPAISSEUR (X)
<u>I</u>	<u>VEGETATION</u>	<u>2 cm</u>
<u>II</u>	<u>HUMUS SABLONNEUX</u>	<u>4 cm</u>
<u>III</u>	<u>SABLE ET GRAVIER</u>	<u>—</u>

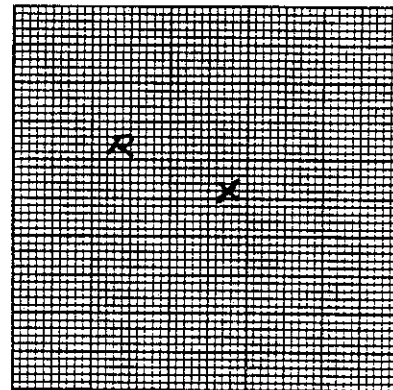
PROFIL DE SOL

MUR: NORD-OUEST ECH.: 1:10



LOCALISATION DES VESTIGES

COUCHE: II ECH.: 1:10



LEGENDE:

- ~~~~~ - COUCHE I
- - COUCHE II
- - COUCHE III
- - LIMITE DE LA FOUILLE

LEGENDE:

- R - ECLAT RETOUCHE
- X - ECLAT BRUT (SCHISTE)

REMARQUES: _____

PHOTOS: _____



FICHE SONDAGE

NO. DU SONDAGE: 2 DIMENSIONS: 50 x 50 cm PROFONDEUR: 15 cm

LOCALISATION: PARTIE SUD DE LA STRUCTURE 5, PRÈS DE L'ENTRÉE PRÉSUMÉE

VESTIGES RECUEILLIS: 3 ECLATS BRUTS EN SCHISTE

TRACES D'OCCUPATION: AUCUNE


PRELEVEMENTS: AUCUN

STRATIGRAPHIE

COUCHE	DESCRIPTION	EPAISSEUR (X)
<u>I</u>	<u>VEGETATION</u>	<u>2 cm</u>
<u>II</u>	<u>HUMUS PARLONNELUX</u>	<u>4 cm</u>
<u>III</u>	<u>SABLE ET GRAVIER</u>	<u>—</u>

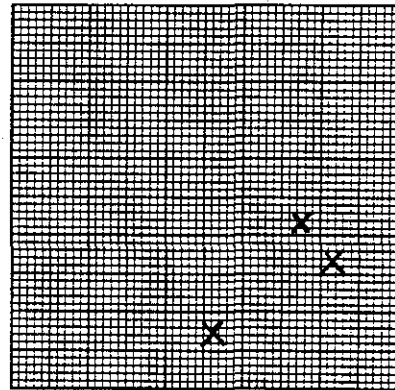
PROFIL DE SOL

MUR: NORD-OUEST ECH.: 1:10



LOCALISATION DES VESTIGES

COUCHE: II ECH.: 1:10



LEGENDE:

- ||||| - COUCHE I
- - COUCHE II
- o o - COUCHE III
- - - LIMITE DE LA FOUILLE

LEGENDE:

- X - ECLAT BRUT (SCHISTE)

REMARQUES: _____

PHOTOS: _____



SITE JgEj-13

FICHE DESCRIPTIVE DE L'ENVIRONNEMENT

LOCALISATION DU SITE

COORDONNEES GEOG.: PLAN D'EAU: BAIE DU DIANA
 COORDONNEES U.T.M.: DISTANCE/RIVE: ≈ 100 m
 CARTE: 25F/4E ECH.: 1:50,000 ALTITUDE/PLAN D'EAU: 15 m
 PHOTO-AERIENNE: MT084009-02 ECH.: 1:5,000 ALTITUDE/MER: 15 m
 LOCALISATION INFORMELLE: ENVIRON 1,2 KM AU NORD DE QUAQTAQ ET A PEU PRES 300 M A L'OUEST DE LITTLE LAKE COVE

MORPHO-SEDIMENTOLOGIE

DEPOTS DE SURFACE: SABLE ET GRAUIER
 MORPHOLOGIE: DÉPÔT MARINS
 RELIEF: PLAT DRAINAGE: _____

COUVERT VEGETAL

ESPECES DOMINANTES: MOUSSES ET LICHENS
 ESPECES SECONDAIRES: HERBES
 ETENDUE: TRÈS CLAIRCÉMÉ

NATURE DE L'INTERVENTION

PHASE II (INVENTAIRE) DES RECHERCHES ARCHÉOLOGIQUES DU PROJET DE RÉFECTION DES INFRASTRUCTURES AÉROPORTUAIRES NORDIQUES

REMARQUES

REFERENCES

PHOTOS DU MILIEU

RECENSEUR(S)

DATE 25 AOUT 1986

I. BADGLEY
H. STEWART
M. TUKKIPIK



Institut Culturel Avataq

FICHE DESCRIPTIVE DU SITE

SITE JqEj-13

TOPONYME INUIT _____

DONNEES D'OCCUPATION

APPARTENANCE CULTURELLE: DORSETIENNE

CHRONOLOGIE ESTIMEE: _____

DIMENSIONS MAX. (m): 15 x 15

SUPERFICIE TOTALE (m2): 225

REPARTITION DE L'ESPACE SITE: —

TRACES ET VESTIGES D'OCCUPATION OBSERVES

STRUCTURES D'HABITATION: 1 CERCLE DE TENTE

AUTRES AMENAGEMENTS: 1 CACHE

VESTIGES LITHIQUES: OBJETS LITHIQUES (OUTILS et ÉCLATS)

AUTRES VESTIGES: 0

ECHANTILLONNAGE

TECHNIQUES: COLLECTE DE SURFACE

VESTIGES RECUEILLIS: 68 OBJETS LITHIQUES

PRELEVEMENTS: 0

ETAT DU SITE

INTEGRITE: INTACT

NATURE DE LA PERTURBATION: —

REMARQUES _____

RECOMMANDATIONS _____

PHOTOS —

NO. DU PLAN 8604-008



Institut Culturel Avataq

SITE JgEj-13

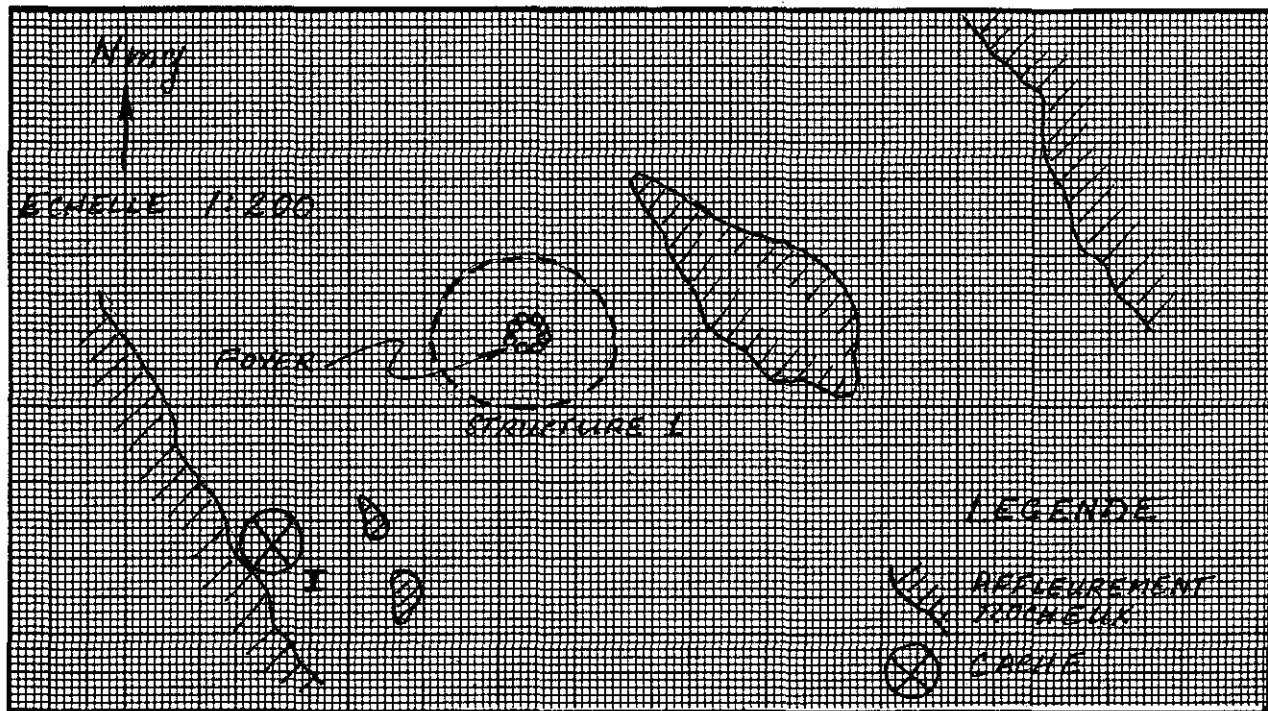
FICHE DESCRIPTIVE DES STRUCTURES D'HABITATION

NO. DE LA STRUCTURE: 1 APPARTENANCE CULTURELLE: DORSÉTIENNE
TYPE: CERCLE DE TENTE DIMENSIONS INTERNES (m): 5,00 x 4,00
FORME: OVALE ORIENTATION: E/O ETAT: INTACT
DESCRIPTION: ALIGNEMENT DE DALLES ET BLOCS ESPACÉS

LOCALISATION: ENTRÉE 2 APPEUREMENTS ROCHEUX

AMENAGEMENTS INTERNES

TYPE	DIMENSIONS (m)	ORIENTATION
<u>FOYER CENTRAL</u>	<u>0,75 m DE DIAMÈTRE</u>	<u>—</u>



VESTIGES RECUEILLIS: VOIR FICHE SUPPORT GRAPHIQUE

PRELEVEMENTS: 0

REMARQUES: _____

PHOTOS: C8604-17:14,15,17



Institut Culturel Avataq

SITE Jg Ej-13

FICHE DESCRIPTIVE DES AMENAGEMENTS PARTICULIERS

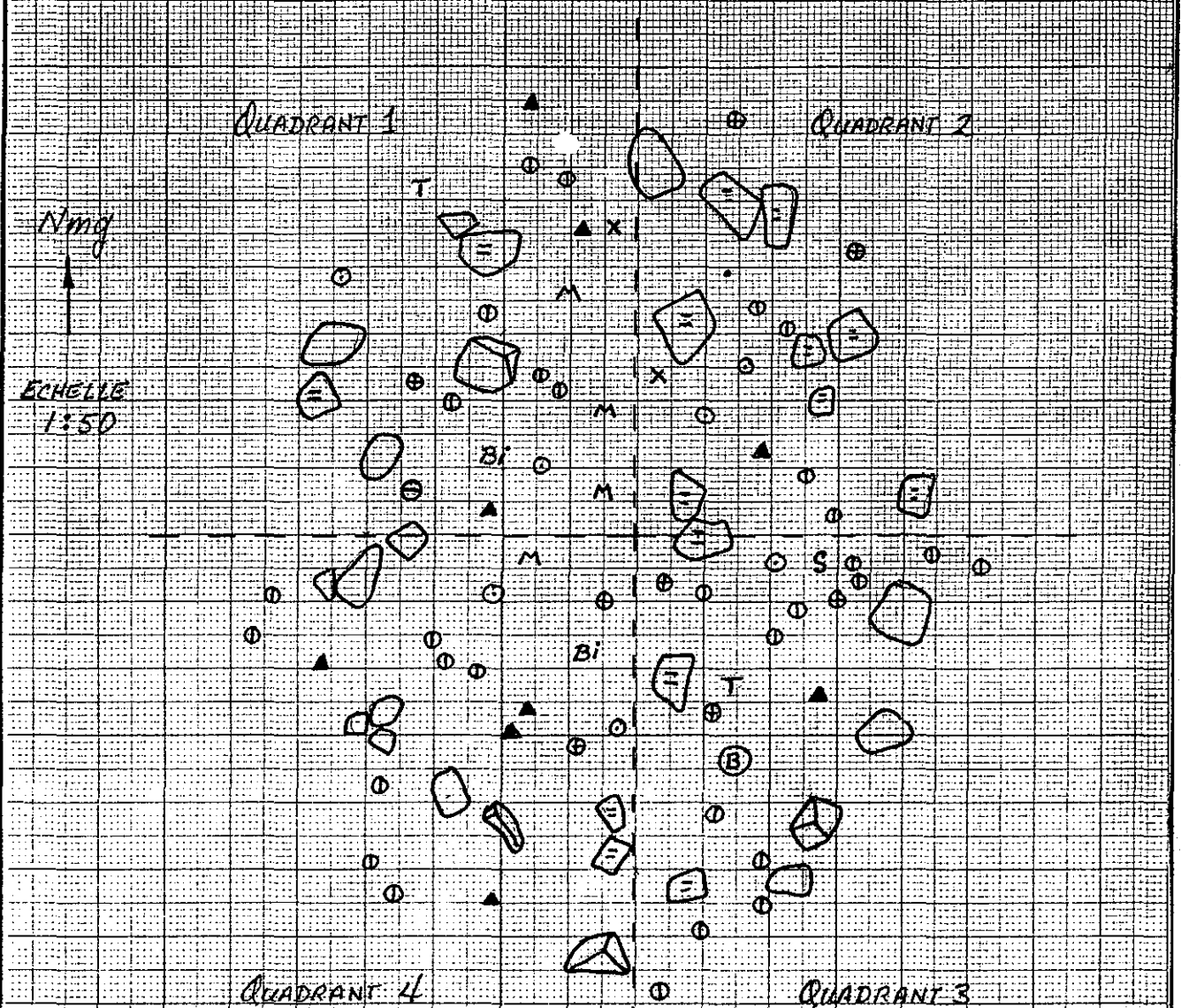
NO. TYPE DIMENSIONS (m) LIAISONS PHYSIQUES PHOTOS

I CACHE 1,60 x 1,10 5,0 m AU SUD-OUEST
DE LA STRUCTURE I C8604-17:16



Institut Culturel Avataq

LOCALISATION DES VESTIGES LITHIQUES RECUEILLIS DANS LA STRUCTURE 4



LEGENDE

- | | | |
|---------------------|--------------------------------|------------------|
| - DALLE | M - MICRO-LAME | |
| - GALET | Bi - BIFACE | |
| - BLOC | - PSEUDO-RURIN | |
| | S - RACLOIR | |
| | T - CHUTE DE CANNELURE DISTALE | |
| ECLATS BRUS: | | |
| • - RAMAH | - QUARTZ CRISTALLIN | - QUARTZITE NOIR |
| - DIANA | - QUARTZ LAITEUX | |
| X - CHERT | - HYALIN | |



SITE JgEj-14

FICHE DESCRIPTIVE DE L'ENVIRONNEMENT

LOCALISATION DU SITE

COORDONNEES GEOG.:

PLAN D'EAU: SECOND LAKE

COORDONNEES U.T.M.:

DISTANCE/RIVE: 1600 m

CARTE: 25 F/4E ECH.: 1:50,000

ALTITUDE/PLAN D'EAU: 50 m

PHOTO-AERIENNE: MJ8409-62 ECH.: 1:5,000

ALTITUDE/MER: 50 m

LOCALISATION INFORMELLE: SUR LA POINTE OUEST DE SECOND LAKE, A ENVIRON 2,5 KM AU SUD-EST DE QUAQTAQ

MORPHO-SEDIMENTOLOGIE

DEPOTS DE SURFACE: SABLE ET GRAVIER

MORPHOLOGIE: DÉPÔTS MARINS

RELIEF: PENTE

DRAINAGE: REN

COUVERT VEGETAL

ESPECES DOMINANTES: MOUSSES ET LICHENS

ESPECES SECONDAIRES: —

ETENDUE: ÉPARS

NATURE DE L'INTERVENTION

PHASE II (INVENTAIRE) DES RECHERCHES ARCHEOLOGIQUES DU PROJET DE REFECTION DES INFRASTRUCTURES AEROPORTUAIRES NORDIQUES

REMARQUES

REFERENCES

PHOTOS DU MILIEU —

RECEPTEUR(S)

DATE 9/08/86

I. BADGLEY

H. STEWART

C. MARTIJN



Institut Culturel Avataq

FICHE DESCRIPTIVE DU SITE

SITE JgEj-14

TOPONYME INUIT _____

DONNEES D'OCCUPATION

APPARTENANCE CULTURELLE: NÉOESQUIMAUDE PRÉHISTORIQUE

CHRONOLOGIE ESTIMÉE: 400 à 600 ANS

DIMENSIONS MAX. (m): 80 x 72 SUPERFICIE TOTALE (m²): 5,700

REPARTITION DE L'ESPACE SITE: -

TRACES ET VESTIGES D'OCCUPATION OBSERVES

STRUCTURES D'HABITATION: 5 CERCLES DE TENTE

AUTRES AMENAGEMENTS: 1 FOYER, 1 ALIGNEMENT DE ROCHES, 1 CAIRN

VESTIGES LITHIQUES: _____

AUTRES VESTIGES: FRAGMENT DE CRÂNE (OCCIPITAL) D'UN CÉTACÉ
POSÉ SUR 3 ROCHES

ECHANTILLONNAGE

TECHNIQUES: COLLECTE DE SURFACE ET 5 Puits DE SONDAGE (50x50cm)

VESTIGES RECUEILLIS: 13 OBJETS LITHIQUES

PRELEVEMENTS: 0

ETAT DU SITE

INTEGRITE: INTACT

NATURE DE LA PERTURBATION: AUCUNE

REMARQUES _____

RECOMMANDATIONS _____

PHOTOS —

NO. DU PLAN 8604-008



SITE JgEj-14

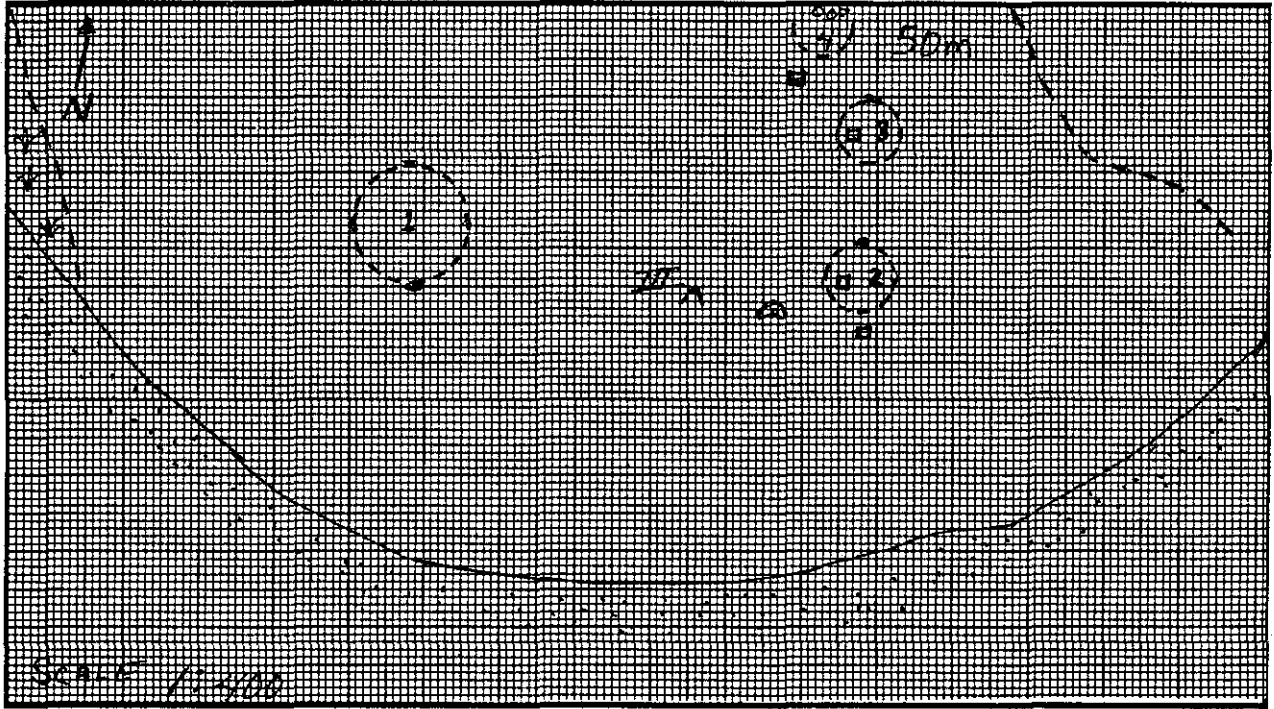
FICHE DESCRIPTIVE DES STRUCTURES D'HABITATION

NO. DE LA STRUCTURE: 1 APPARTENANCE CULTURELLE: NÉOESQUIMAUDE PRÉH.
TYPE: CERCLE DE TENTE DIMENSIONS INTERNES (m): 6,00 DIA.
FORME: CIRCULAIRE ORIENTATION: — ETAT: INTACT
DESCRIPTION: POURTOUR DÉFINI PAR UN ALIGNEMENT DE ROCHES

LOCALISATION: PARTIE SUD DU SITE

AMENAGEMENTS INTERNES

TYPE	DIMENSIONS (m)	ORIENTATION



VESTIGES RECUEILLIS: —

PRELEVEMENTS: —

REMARQUES:

PHOTOS: —



Institut Culturel Avataq

SITE JgEj-14


FICHE DESCRIPTIVE DES STRUCTURES D'HABITATION

NO. DE LA STRUCTURE: 2 APPARTENANCE CULTURELLE: NÉOESQUIMAUE PRÉH
TYPE: CERCLE DE TENTE DIMENSIONS INTERNES (m): 3,50 DIA.
FORME: CIRCULAIRE ORIENTATION: — ETAT: INTACT
DESCRIPTION: POURTOUR DÉFINI PAR UN ALIGNEMENT DE ROCHES

LOCALISATION: PARTIE SUD DU SITE

AMENAGEMENTS INTERNES

TYPE	DIMENSIONS (m)	ORIENTATION



VESTIGES RECUEILLIS: —

PRELEVEMENTS: —

REMARQUES: 2 SONDAGES NÉGATIF (DONT 1 À L'EXTÉRIEUR)

PHOTOS: C8604-12:2; NB8604-12:3



SITE JGEj-14


FICHE DESCRIPTIVE DES STRUCTURES D'HABITATION

NO. DE LA STRUCTURE: 3 APPARTENANCE CULTURELLE: NÉOESQUIMAUDE PRÉH.
TYPE: CERCLE DE TENTE DIMENSIONS INTERNES (m): 3,00 DIA.
FORME: CIRCULAIRE ORIENTATION: — ETAT: INTACT
DESCRIPTION: POURTOUR DÉFINI PAR UN ALIGNEMENT ROCHEUX

LOCALISATION: PARTIE SUD DU SITE

AMENAGEMENTS INTERNES

TYPE	DIMENSIONS (m)	ORIENTATION



VESTIGES RECUEILLIS: —

PRELEVEMENTS: —

REMARQUES: 1 SONDAGE NÉGATIF

PHOTOS: —



Institut Culturel Avataq

SITE TgEj-14


FICHE DESCRIPTIVE DES STRUCTURES D'HABITATION

NO. DE LA STRUCTURE: 4 APPARTENANCE CULTURELLE: NÉOESQUIMAUE PRÉH
TYPE: CERCLE DE TENTE DIMENSIONS INTERNES (m): 3,00 x 1,20
FORME: DEMI-CIRCULAIRE ORIENTATION: E/O ETAT: INTACT
DESCRIPTION: FOURTOUR DÉFINI PAR UN ALIGNEMENT DE ROCHES

LOCALISATION: PARTIE SUD DU SITE

AMENAGEMENTS INTERNES

TYPE	DIMENSIONS (m)	ORIENTATION
<u>FOYER</u>	<u>1,0 m DE DIAMÈTRE</u>	<u>—</u>



VESTIGES RECUEILLIS: —

PRELEVEMENTS: —

REMARQUES: 2 SONDAGES (DONT 1 À L'EXTÉRIEUR)

PHOTOS: CR604-12:4; NR8604-12:5



Institut Culturel Avataq

SITE JgEj-14

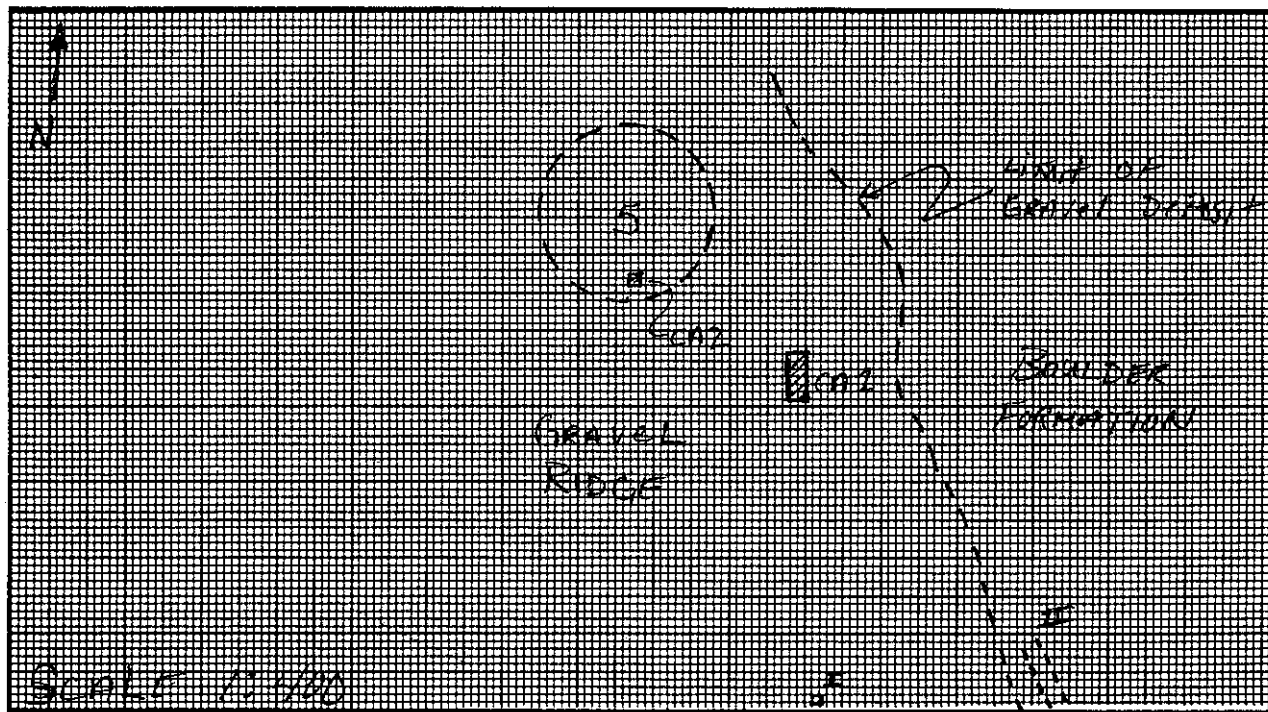
FICHE DESCRIPTIVE DES STRUCTURES D'HABITATION

NO. DE LA STRUCTURE: 5 APPARTENANCE CULTURELLE: NEDESQUIMAUDE PRÉH.
TYPE: CERCLE DE TENTE DIMENSIONS INTERNES (m): 9,00 DIA.
FORME: CIRCULAIRE ORIENTATION: — ETAT: INTACT
DESCRIPTION: POURTOUR DÉFINI PAR UN ALIGNEMENT DE ROCHES

LOCALISATION: PARTIE NORD DU SITE

AMENAGEMENTS INTERNES

TYPE	DIMENSIONS (m)	ORIENTATION



VESTIGES RECUEILLIS: 1 NUCLEUS À ÉCLATS, 3 ÉCLATS DE DÉBITAGE

PRELEVEMENTS: —

REMARQUES: AIRE de collecte 2

PHOTOS: C8604-12:5, N38604-12:6



Institut Culturel Avataq

SITE JgEj-14

FICHE DESCRIPTIVE DES AMENAGEMENTS PARTICULIERS

<u>NO.</u>	<u>TYPE</u>	<u>DIMENSIONS (m)</u>	<u>LIAISONS PHYSIQUES</u>	<u>PHOTOS</u>
<u>I</u>	FOYER	1,0m DE DIA.	STRUCTURE 4	—
<u>II</u>	ALIGNEMENT DE ROCHES DOUBLE	4,0 x 0,60		CB604-12:3 NB8604-12:4
<u>III</u>	INUKSHUK (CONTEMPORAIN)	0,35 DE DIA. x 0,45 D'HAUTEUR		—



Institut Culturel Avataq

FICHE SONDAGE

NO. DU SONDAGE: 1 DIMENSIONS: 50x50 cm PROFONDEUR: 10 cm

LOCALISATION: A L'INTERIEUR DE LA STRUCTURE 3

VESTIGES RECUEILLIS: AUCUN

TRACES D'OCCUPATION: AUCUNE


PRELEVEMENTS: AUCUN

STRATIGRAPHIE

COUCHE	DESCRIPTION	EPAISSEUR (X)
<u>I</u>	<u>VEGETATION.</u>	<u>2 cm</u>
<u>II</u>	<u>HUMUS SABLONNEUX</u>	<u>2 cm</u>
<u>III</u>	<u>SABLE ET GRAYIER</u>	<u>—</u>


PROFIL DE SOL

MUR: NORD ECH.: 1:10



LOCALISATION DES VESTIGES

COUCHE: _____ ECH.: _____



LEGENDE:

- - COUCHE I
- - COUCHE II
- °° - COUCHE III
- - LIMITE DE LA FOUILLE


LEGENDE:

- _____
- _____
- _____
- _____

REMARQUES: _____

PHOTOS: _____





SITE JgEj-15

FICHE DESCRIPTIVE DE L'ENVIRONNEMENT

LOCALISATION DU SITE

COORDONNEES GEOG.: 61°01'14"N, 64°36'57"O. PLAN D'EAU: LONG COVE
COORDONNEES U.T.M.: 19VDT668650 DISTANCE/RIVE: 750 m
CARTE: 25F/4E ECH.: 1:50,000 ALTITUDE/PLAN D'EAU: 23,0 m
PHOTO-AERIENNE: MT084008-149 ECH.: 1:5,000 ALTITUDE/MER: 23,0 m
LOCALISATION INFORMELLE: 3km Au SUD-SUD-OUEST DE QUAQTAQ

MORPHO-SEDIMENTOLOGIE

DEPOTS DE SURFACE: CABLE ET GRAVIER, CHAMP DE BLOCS, BLOCAILLEUX.
MORPHOLOGIE: DÉPÔTS MARINS
RELIEF: PLAT DRAINAGE: BON

COUVERT VEGETAL

ESPECES DOMINANTES: MOUSSES ET LICHENS
ESPECES SECONDAIRES: _____
ETENDUE: ÉPARS

NATURE DE L'INTERVENTION

PHASE II (INVENTAIRE) DES RECHERCHES ARCHEOLOGIQUES DU PROJET DE REFECTION DES INFRASTRUCTURES AEROPORTUAIRES NORDIQUES

REMARQUES

REFERENCES _____

PHOTOS DU MILIEU _____

RECEPTEUR(S) _____ DATE 9/08/86

I. BADGLEY
H. STEWART
C. MARTIJN



Institut Culturel Avataq

FICHE DESCRIPTIVE DU SITE

SITE TqEj-15

TOPONYME INUIT _____

DONNEES D'OCCUPATION

APPARTENANCE CULTURELLE: INDÉTERMINÉE

CHRONOLOGIE ESTIMÉE: —

DIMENSIONS MAX. (m): 85 x 85 SUPERFICIE TOTALE (m2): 7200

REPARTITION DE L'ESPACE SITE: _____

TRACES ET VESTIGES D'OCCUPATION OBSERVES

STRUCTURES D'HABITATION: 1 CERCLE DE TENTE

AUTRES AMENAGEMENTS: 2 alignements de pierre (clôture à caribou) et 1 concentration de pierre.

VESTIGES LITHIQUES: 0

AUTRES VESTIGES: 0

ECHANTILLONNAGE

TECHNIQUES: COLLECTE DE SURFACE ET 1 Puits de sondage

VESTIGES RECUEILLIS: 0

PRELEVEMENTS: 0

ETAT DU SITE

INTEGRITE: INTACT

NATURE DE LA PERTURBATION: AUCUNE

REMARQUES _____

RECOMMANDATIONS _____

PHOTOS C8604-12:15

NO. DU PLAN 8604-008



SITE JgEj-15

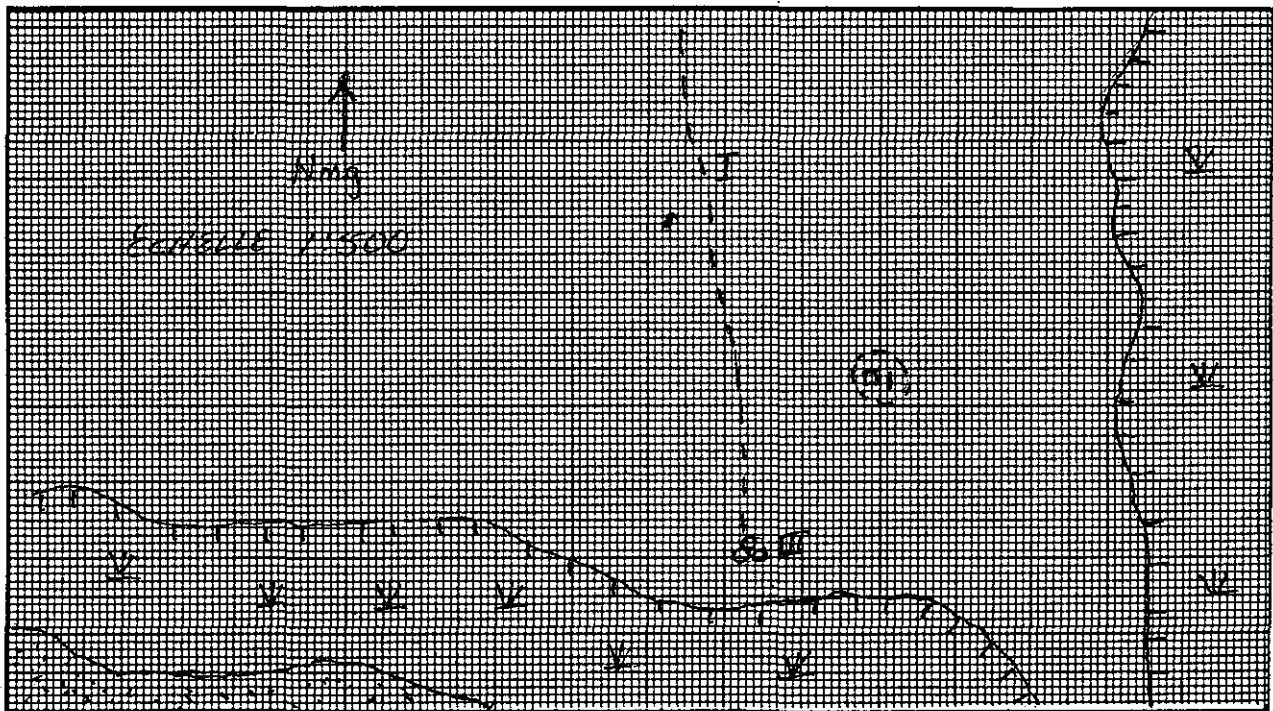
FICHE DESCRIPTIVE DES STRUCTURES D'HABITATION

NO. DE LA STRUCTURE: 1 APPARTENANCE CULTURELLE: INDÉTERMINÉE
TYPE: CERCLE DE TENTE DIMENSIONS INTERNES (m): 3,0m DE DIA.
FORME: CIRCULAIRE ORIENTATION: — ETAT: INTACT
DESCRIPTION: ALIGNEMENTS DE PIERRES ESPACÉES

LOCALISATION: _____

AMENAGEMENTS INTERNES

TYPE	DIMENSIONS (m)	ORIENTATION
_____	_____	_____
_____	_____	_____
_____	_____	_____
_____	_____	_____



VESTIGES RECUEILLIS: 0

PRELEVEMENTS: 0

REMARQUES: _____

PHOTOS: _____



Institut Culturel Avataq

SITE JgEj-15

FICHE DESCRIPTIVE DES AMENAGEMENTS PARTICULIERS

<u>NO.</u>	<u>TYPE</u>	<u>DIMENSIONS (m)</u>	<u>LIAISONS PHYSIQUES</u>	<u>PHOTOS</u>
I	alignement de pierres (clôture à caribou)	30 m DE LONGUEUR		CB604-12:6 7, 9, 10, 12 & 14
II	alignement de pierres (clôture à caribou)	19 m DE LONGUEUR		CB604-12:11
III	CONCENTRATION DE PIERRES (FONCTION INDÉTERMINÉE)	0,90 x 0,70	AMENAGEMENT PARTICULIER I	CB604-12:8



Institut Culturel Avataq

SITE JgEj-15

FICHE SONDAGE

NO. DU SONDAGE: 1 DIMENSIONS: 50x50 cm PROFONDEUR: 20 cm

LOCALISATION: A L'INTERIEUR DE LA STRUCTURE 1

VESTIGES RECUEILLIS: AUCUN

TRACES D'OCCUPATION: AUCUNE

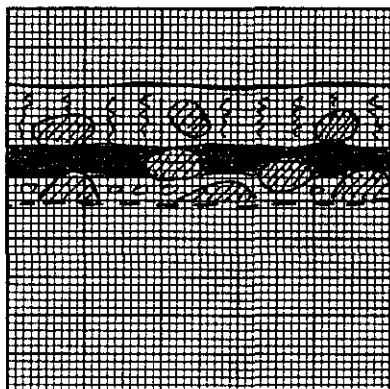
PRELEVEMENTS: AUCUN

STRATIGRAPHIE

COUCHE	DESCRIPTION	EPAISSEUR (X)
<u>I</u>	<u>TOURBE</u>	<u>8 cm</u>
<u>II</u>	<u>HUMUS PARLONNEUX</u>	<u>5 cm</u>
<u>III</u>	<u>SABLE ET GRAVIER</u>	<u>—</u>


PROFIL DE SOL

MUR: NORD ECH.: 1:10



LOCALISATION DES VESTIGES

COUCHE: _____ ECH.: _____



LEGENDE:

- IT - COUCHE I
- - COUCHE II
- oo - COUCHE III
- |||| - ROCHE
- - LIMITE DE LA FOUILLE

LEGENDE:

- _____
- _____
- _____
- _____

REMARQUES: _____

PHOTOS: _____



Institut Culturel Avataq

SITE JgEj-16

FICHE DESCRIPTIVE DE L'ENVIRONNEMENT

LOCALISATION DU SITE

COORDONNEES GEOG.: PLAN D'EAU: BAIE DU DIANA
COORDONNEES U.T.M.: DISTANCE/RIVE: 250 m
CARTE: 25F/4E ECH.: 1:50,000 ALTITUDE/PLAN D'EAU: 15,0 m
PHOTO-AERIENNE: MTA4009-4 ECH.: 1:5,000 ALTITUDE/MER: 15,0 m
LOCALISATION INFORMELLE: VERSANT NORD-OUEST D'UN ESCARPEMENT ROCHUEUX, A ENVIRON 400m AU NORD DE QUARTAQ

MORPHO-SEDIMENTOLOGIE

DEPOTS DE SURFACE: SABLE ET GRAVIER, CHAMP DE BLOCS
MORPHOLOGIE: DÉPÔTS MARINS
RELIEF: IRÉGULIER DRAINAGE: BON

COUVERT VEGETAL

ESPECES DOMINANTES: MOUSSES ET LICHENS
ESPECES SECONDAIRES: -
ETENDUE: ÉPARS

NATURE DE L'INTERVENTION

PHASE II (INVENTAIRE) DES RECHERCHES ARCHEOLOGIQUES DU PROJET DE REFECTION DES INFRASTRUCTURES AEROPORTUAIRES NORDIQUES

REMARQUES

REFERENCES _____

PHOTOS DU MILIEU _____

RECEPTEUR(S) _____

DATE 11/08/86

I. BADGLEY

H. STEWART



Institut Culturel Avataq

FICHE DESCRIPTIVE DU SITE

SITE JqEj-16

TOPONYME INUIT _____

DONNEES D'OCCUPATION

APPARTENANCE CULTURELLE: INDETERMINÉE

CHRONOLOGIE ESTIMÉE: _____

DIMENSIONS MAX. (m): 100 x 20 SUPERFICIE TOTALE (m2): 550

REPARTITION DE L'ESPACE SITE: RÉPARTI EN 2 AIRES

TRACES ET VESTIGES D'OCCUPATION OBSERVES

STRUCTURES D'HABITATION: 1 PERLE DE TENTE

AUTRES AMENAGEMENTS: 1 PIÈGE A LOUP, 1 CACHE

VESTIGES LITHIQUES: 0

AUTRES VESTIGES: 0

ECHANTILLONNAGE

TECHNIQUES: COLLECTE DE SURFACE

VESTIGES RECUEILLIS: 0

PRELEVEMENTS: 0

ETAT DU SITE

INTEGRITE: INTACT

NATURE DE LA PERTURBATION: AUCUNE

REMARQUES _____

RECOMMANDATIONS _____

PHOTOS C8604-11: 9 à 14; NB8604-10: 12A à 17A

NO. DU PLAN 8604-008



SITE JgEj-16


FICHE DESCRIPTIVE DES STRUCTURES D'HABITATION

NO. DE LA STRUCTURE: 1 APPARTENANCE CULTURELLE: INDÉTERMINÉE
TYPE: CERCLE DE TENTE DIMENSIONS INTERNES (m): 2,50 x 2,00
FORME: OVALE ORIENTATION: NE/SE ETAT: INTACT
DESCRIPTION: ALIGNEMENT DE BLOCS

LOCALISATION: SITUÉ DANS UN CHAMPS DE BLOCS

AMENAGEMENTS INTERNES

TYPE	DIMENSIONS (m)	ORIENTATION



VESTIGES RECUEILLIS: 0

PRELEVEMENTS: 0

REMARQUES: _____

PHOTOS: C8604-11:13,14; NB8604-10:16A,17A



Institut Culturel Avataq

SITE JgEj-16

FICHE DESCRIPTIVE DES AMENAGEMENTS PARTICULIERS

<u>NO.</u>	<u>TYPE</u>	<u>DIMENSIONS (m)</u>	<u>LIAISONS PHYSIQUES</u>	<u>PHOTOS</u>
<u>I</u>	<u>PIÈGE À LOUP</u>	<u>2,44 x 0,70 x 0,40 (h)</u> <u>(ENTRÉE = 30 cm DE</u> <u>LARGEUR)</u>	<u>AIRE B</u>	<u>C8604-11:9 à 11</u> <u>NB8604-10:</u> <u>12A à 14A</u>
<u>II</u>	<u>CACHE</u>	<u>1,00 x 0,65 x 0,40 (h)</u>	<u>AIRE B</u>	<u>C8604-11:12</u> <u>NB8604-10:15A</u>



Institut Culturel Avataq

SITE TgEj-17

FICHE DESCRIPTIVE DE L'ENVIRONNEMENT

LOCALISATION DU SITE

COORDONNEES GEOG.: PLAN D'EAU: LITTLE LAKE COVE
COORDONNEES U.T.M.: DISTANCE/RIVE: 300 m
CARTE: 25E/4E ECH.: 1:50,000 ALTITUDE/PLAN D'EAU: 15,0 - 31,0 m
PHOTO-AERIENNE: NTQ 84009-3 ECH.: 1:5,000 ALTITUDE/MER: 15,0 - 31,0 m
LOCALISATION INFORMELLE: LOCALISÉ À ENVIRON 700 m AU NORD-NORD-EST DE QUARTAQ

MORPHO-SEDIMENTOLOGIE

DEPOTS DE SURFACE: SABLE ET GRAVIER ; CHAMP DE BLOCS
MORPHOLOGIE: TOMBOLO
RELIEF: PENTE DRAINAGE: BON

COUVERT VEGETAL

ESPECES DOMINANTES: MOUSSES, LICHENS, HERBACÉES
ESPECES SECONDAIRES: ARBRISSEAUX, SPHAIGNES
ETENDUE: RÉPARTI ÉGALEMENT SUR TOUTE LA SURFACE DU SITE

NATURE DE L'INTERVENTION

PHASE II (INVENTAIRE) DES RECHERCHES ARCHEOLOGIQUES DU PROJET DE REFECTION DES INFRASTRUCTURES AEROPORTUAIRES NORDIQUES

REMARQUES

REFERENCES INSTITUT CULTUREL AVATAQ, 1987 (HYDRO-QUÉBEC)

PHOTOS DU MILIEU _____

RECEPTEUR(S) _____ DATE 13/08/86 & 20/08/86

I. BADGLEY
D. Roy
C. MARTIJN



Institut Culturel Avataq

FICHE DESCRIPTIVE DU SITE

SITE JgEj-17

TOPONYME INUIT _____

DONNEES D'OCCUPATION

APPARTENANCE CULTURELLE: DORSÉTIENNE

CHRONOLOGIE ESTIMÉE: INDÉTERMINÉE

DIMENSIONS MAX. (m): 150 x 100

SUPERFICIE TOTALE (m2): 15,000

REPARTITION DE L'ESPACE SITE: _____

TRACES ET VESTIGES D'OCCUPATION OBSERVES

STRUCTURES D'HABITATION: 27 PERÇES DE TENTE*

AUTRES AMÉNAGEMENTS: 1 AFFÛT, 1 ALIGNEMENT DE ROCHES

VESTIGES LITHIQUES: 0

AUTRES VESTIGES: 0

ECHANTILLONNAGE

TECHNIQUES: COLLECTE DE SURFACE, 27 Puits DE SONDAGE

VESTIGES RECUEILLIS: 0

PRELEVEMENTS: 0

ETAT DU SITE

INTEGRITE: ZONE BOUTÉE À L'EXTREMITÉ OUEST DU SITE.

NATURE DE LA PERTURBATION: EXTRACTION DE GRAVIER POUR L'AMÉNAGEMENT DE LA CENTRALE D'HYDRO-QUÉBEC.

REMARQUES * LES STRUCTURES 26 ET 27 ONT ÉTÉ IDENTIFIÉES LORS DES TRAVAUX DE STABILISATION EN 1987 (cf. INSTITUT CULTUREL AVATAQ, RAPPORT REMIS À HYDRO-QUÉBEC)

RECOMMANDATIONS _____

PHOTOS _____

NO. DU PLAN 8604-009



Institut Culturel Avataq

SITE JgEj-17

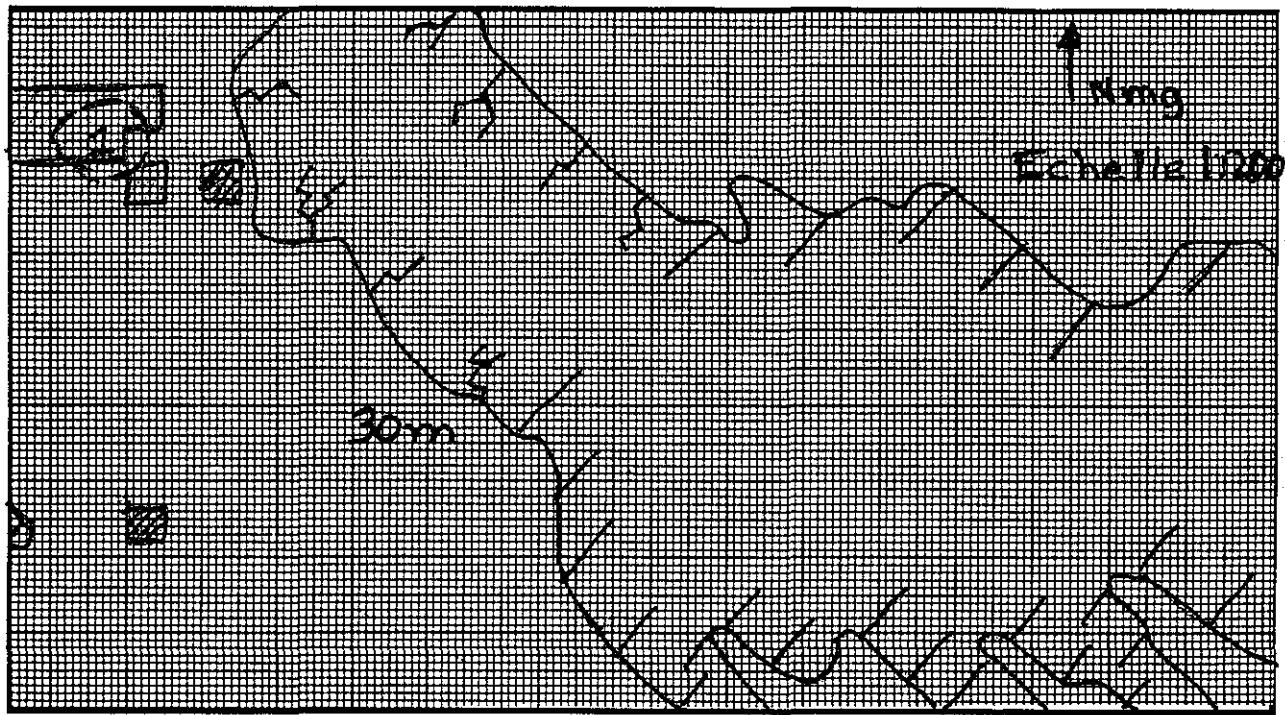
FICHE DESCRIPTIVE DES STRUCTURES D'HABITATION

NO. DE LA STRUCTURE: 1 APPARTENANCE CULTURELLE: DORSÉTIENNE
TYPE: CERCLE DE TENTE DIMENSIONS INTERNES (m): 2,10 DIA.
FORME: CIRCULAIRE ORIENTATION: — ETAT: INTACT
DESCRIPTION: FOURTOUR DÉFINI PAR UN ALIGNEMENT DE ROCHES

LOCALISATION: EXTREMITÉ NORD-OUEST DU SITE

AMENAGEMENTS INTERNES

TYPE	DIMENSIONS (m)	ORIENTATION



VESTIGES RECUEILLIS: 0

PRELEVEMENTS: 0

REMARQUES: PARTIELLEMENT fouillé en 1987.

PHOTOS: C8604-12:16



Institut Culturel Avataq

SITE JgEj-17

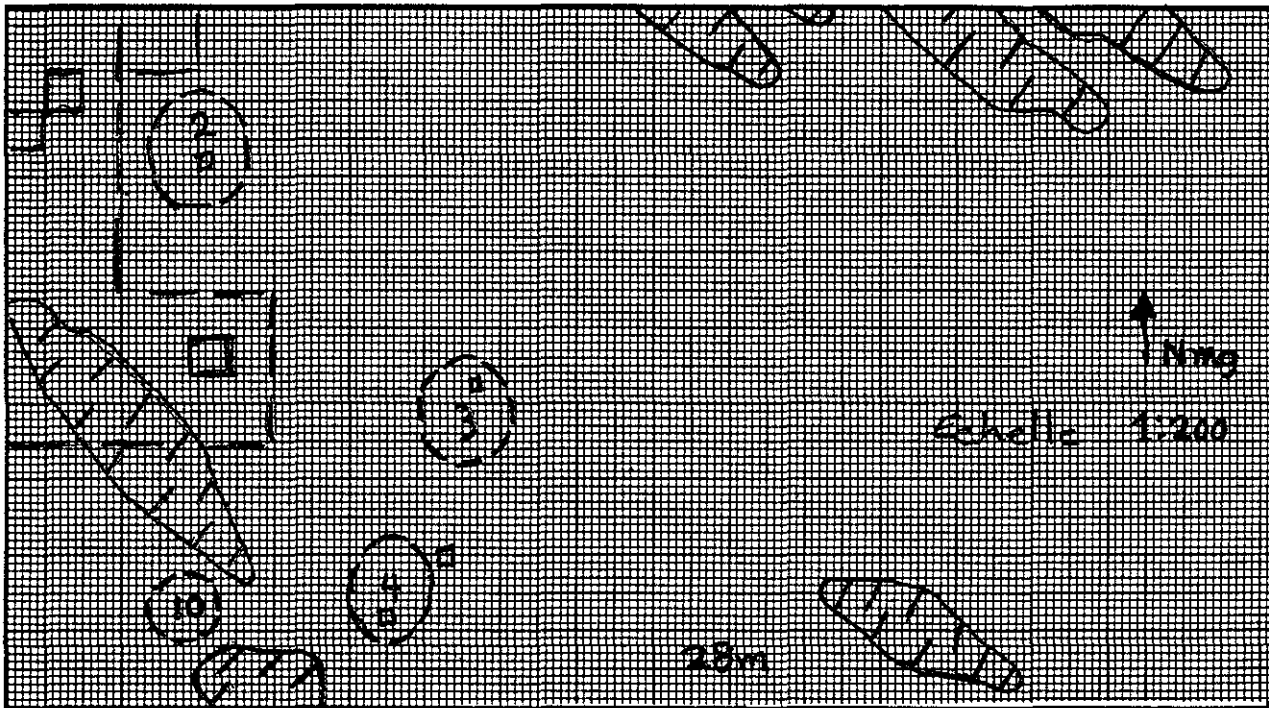
FICHE DESCRIPTIVE DES STRUCTURES D'HABITATION

NO. DE LA STRUCTURE: 2 APPARTENANCE CULTURELLE: DORSÉTIENNE
TYPE: CERCLE DE TENTE DIMENSIONS INTERNES (m): 2,90 DIA.
FORME: CIRCULAIRE ORIENTATION: — ETAT: INTACT
DESCRIPTION: POURTOUR DÉFINI PAR UN ALIGNEMENT DE ROCHES

LOCALISATION: EXTREMITÉ NORD-OUEST DU SITE

AMENAGEMENTS INTERNES

TYPE	DIMENSIONS (m)	ORIENTATION



VESTIGES RECUEILLIS: 0

PRELEVEMENTS: 0

REMARQUES: _____

PHOTOS: C8604-12:17



Institut Culturel Avataq

SITE JgEj-17


FICHE DESCRIPTIVE DES STRUCTURES D'HABITATION

NO. DE LA STRUCTURE: 3 APPARTENANCE CULTURELLE: DORSÉTIENNE
TYPE: CERCLE DE TENTE DIMENSIONS INTERNES (m): 2,60 x 2,40
FORME: OVALE ORIENTATION: N-S ETAT: INTACT
DESCRIPTION: POURTOUR DÉFINI PAR UN ALIGNEMENT DE ROCHES

LOCALISATION: 7m AU SE DE LA STRUCTURE 2

AMENAGEMENTS INTERNES

TYPE	DIMENSIONS (m)	ORIENTATION



VESTIGES RECUEILLIS: 0

PRELEVEMENTS: 0

REMARQUES: _____

PHOTOS: C8604-12:18



Institut Culturel Avataq

SITE JgEj-17


FICHE DESCRIPTIVE DES STRUCTURES D'HABITATION

NO. DE LA STRUCTURE: 4 APPARTENANCE CULTURELLE: DORSÉTIENNE
TYPE: CERCLE DE TENTE DIMENSIONS INTERNES (m): 2,90 x 2,60
FORME: OVALE ORIENTATION: N-S ETAT: INTACT
DESCRIPTION: FOURTOUR DÉFINI PAR UN ALIGNEMENT DE RACHES

LOCALISATION: ~ 2m AU SSO DE LA STRUCTURE 3

AMENAGEMENTS INTERNES

TYPE	DIMENSIONS (m)	ORIENTATION



VESTIGES RECUEILLIS: 0

PRELEVEMENTS: 0

REMARQUES: _____

PHOTOS: C8604-12:19



SITE JgEj-17

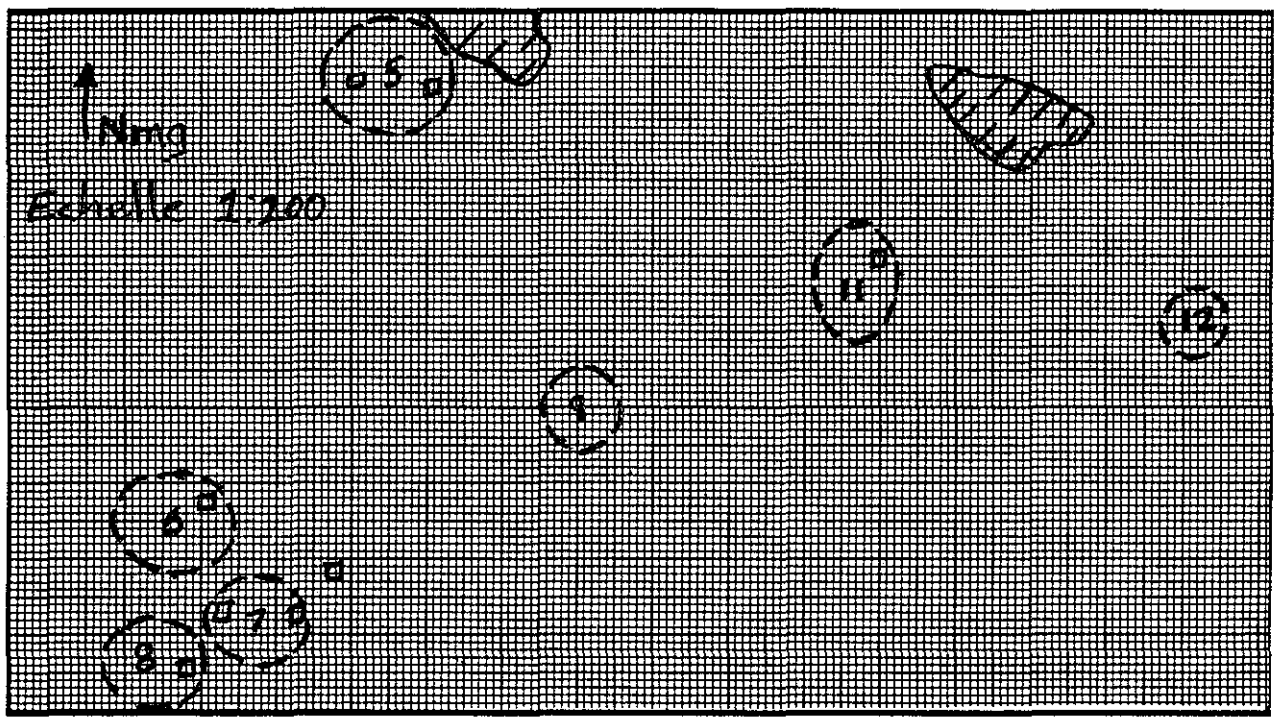
FICHE DESCRIPTIVE DES STRUCTURES D'HABITATION

NO. DE LA STRUCTURE: 5 APPARTENANCE CULTURELLE: DORSETIENNE
TYPE: CERCLE DE TENTE DIMENSIONS INTERNES (m): 3,40 x 2,80
FORME: OVALE ORIENTATION: E-O ETAT: INTACT
DESCRIPTION: POURTOUR DÉFINI PAR UN ALIGNEMENT DE ROCHES

LOCALISATION: 4m AU SO DE LA STRUCTURE 4

AMENAGEMENTS INTERNES

TYPE	DIMENSIONS (m)	ORIENTATION



VESTIGES RECUEILLIS: 0

PRELEVEMENTS: 0

REMARQUES: _____

PHOTOS: C8604-12:20



Institut Culturel Avataq

SITE JyEj-17


FICHE DESCRIPTIVE DES STRUCTURES D'HABITATION

NO. DE LA STRUCTURE: 6 APPARTENANCE CULTURELLE: DORSÉTIENNE
TYPE: CERCLE DE TENTE DIMENSIONS INTERNES (m): 3,40 x 2,70
FORME: OVALE ORIENTATION: E-O ETAT: INTACT
DESCRIPTION: POURTOUR DÉFINI PAR UN ALIGÈMENT DE ROCHES

LOCALISATION: PARTIE CENTRE-OUEST DU SITE

AMENAGEMENTS INTERNES

TYPE	DIMENSIONS (m)	ORIENTATION
_____	_____	_____
_____	_____	_____
_____	_____	_____
_____	_____	_____



VESTIGES RECUEILLIS: 0

PRELEVEMENTS: 0

REMARQUES: _____

PHOTOS: C8604-12: 21.



Institut Culturel Avataq

SITE TgEj-17


FICHE DESCRIPTIVE DES STRUCTURES D'HABITATION

NO. DE LA STRUCTURE: 7 APPARTENANCE CULTURELLE: DORSETIENNE
TYPE: CERCLE DE TENTE DIMENSIONS INTERNES (m): 2,70 x 2,60
FORME: OVALE ORIENTATION: E-O ETAT: INTACT
DESCRIPTION: FOURTOUR DÉFINI PAR UN ALIGNEMENT DE ROCHES

LOCALISATION: PARTIE CENTRE-OUEST DU SITE

AMENAGEMENTS INTERNES

TYPE	DIMENSIONS (m)	ORIENTATION
_____	_____	_____
_____	_____	_____
_____	_____	_____
_____	_____	_____



VESTIGES RECUEILLIS: 0

PRELEVEMENTS: 0

REMARQUES: _____

PHOTOS: C8604-12:22



Institut Culturel Avataq

SITE JgEj-17


FICHE DESCRIPTIVE DES STRUCTURES D'HABITATION

NO. DE LA STRUCTURE: 8 APPARTENANCE CULTURELLE: DORSÉTIENNE
TYPE: CERCLE DE TENTE DIMENSIONS INTERNES (m): 2,90 x 2,50
FORME: OVALE ORIENTATION: E-O ETAT: INTACT
DESCRIPTION: POURTOUR DÉFINI PAR UN ALIGNEMENT DE ROCHES

LOCALISATION: PARTIE CENTRE-OUEST DU SITE

AMENAGEMENTS INTERNES

TYPE	DIMENSIONS (m)	ORIENTATION
_____	_____	_____
_____	_____	_____
_____	_____	_____
_____	_____	_____



VESTIGES RECUEILLIS: 0

PRELEVEMENTS: 0

REMARQUES: _____

PHOTOS: C8604-12:23



Institut Culturel Avataq

SITE JgEj-17


FICHE DESCRIPTIVE DES STRUCTURES D'HABITATION

NO. DE LA STRUCTURE: 9 APPARTENANCE CULTURELLE: DORSÉTIENNE
TYPE: CERCLE DE TENTE DIMENSIONS INTERNES (m): 2,50 DIA.
FORME: CIRCULAIRE ORIENTATION: — ETAT: INTACT
DESCRIPTION: POURTOUR DÉFINI PAR UN ALIGNEMENT DE ROCHES

LOCALISATION: PARTIE CENTRE-OUEST DU SITE

AMENAGEMENTS INTERNES

TYPE	DIMENSIONS (m)	ORIENTATION



VESTIGES RECUEILLIS: 0

PRELEVEMENTS: 0

REMARQUES: _____

PHOTOS: C8604-12:24; DIA8604-1:1



Institut Culturel Avataq

SITE JgEj-17


FICHE DESCRIPTIVE DES STRUCTURES D'HABITATION

NO. DE LA STRUCTURE: 10 APPARTENANCE CULTURELLE: DORSETIENNE
TYPE: CERCLE DE TENTE DIMENSIONS INTERNES (m): 2,10 DIA.
FORME: CIRCULAIRE ORIENTATION: — ETAT: INTACT
DESCRIPTION: POURTOUR DÉFINI PAR UN ALIGNEMENT DE ROCHES

LOCALISATION: ~ 4m à l'ouest de la structure 4

AMENAGEMENTS INTERNES

TYPE	DIMENSIONS (m)	ORIENTATION



VESTIGES RECUEILLIS: 0

PRELEVEMENTS: 0

REMARQUES: _____

PHOTOS: C8604-12: 25; DIA 8604-1: 2



Institut Culturel Avataq

SITE JyEj-17


FICHE DESCRIPTIVE DES STRUCTURES D'HABITATION

NO. DE LA STRUCTURE: 11 APPARTENANCE CULTURELLE: DORSÉTIENNE
TYPE: CERCELE DE TENTE DIMENSIONS INTERNES (m): 3,30 x 2,20
FORME: OVALE ORIENTATION: N-S ETAT: INTACT
DESCRIPTION: POURTOUR DÉFINI PAR UN ALIGNEMENT DE ROCHES

LOCALISATION: PARTIE CENTRE-OUEST DU SITE

AMENAGEMENTS INTERNES

TYPE	DIMENSIONS (m)	ORIENTATION



VESTIGES RECUEILLIS: 0

PRELEVEMENTS: 0

REMARQUES: _____

PHOTOS: C8604-12:29; DIA8604-1:6



Institut Culturel Avataq

SITE JgEj-17


FICHE DESCRIPTIVE DES STRUCTURES D'HABITATION

NO. DE LA STRUCTURE: 12 APPARTENANCE CULTURELLE: DORSÉTIENNE
TYPE: CERCLE DE TENTE DIMENSIONS INTERNES (m): 2,00 DIA.
FORME: CIRCULAIRE ORIENTATION: — ETAT: INTACT
DESCRIPTION: POURTOUR DÉFINI PAR UN ALIGNEMENT DE ROCHES

LOCALISATION: PARTIE CENTRE DU SITE

AMENAGEMENTS INTERNES

TYPE	DIMENSIONS (m)	ORIENTATION



VESTIGES RECUEILLIS: 0

PRELEVEMENTS: 0

REMARQUES: _____

PHOTOS: C8604-12:30; DIA8604-1:7



Institut Culturel Avataq

SITE JgEj-17

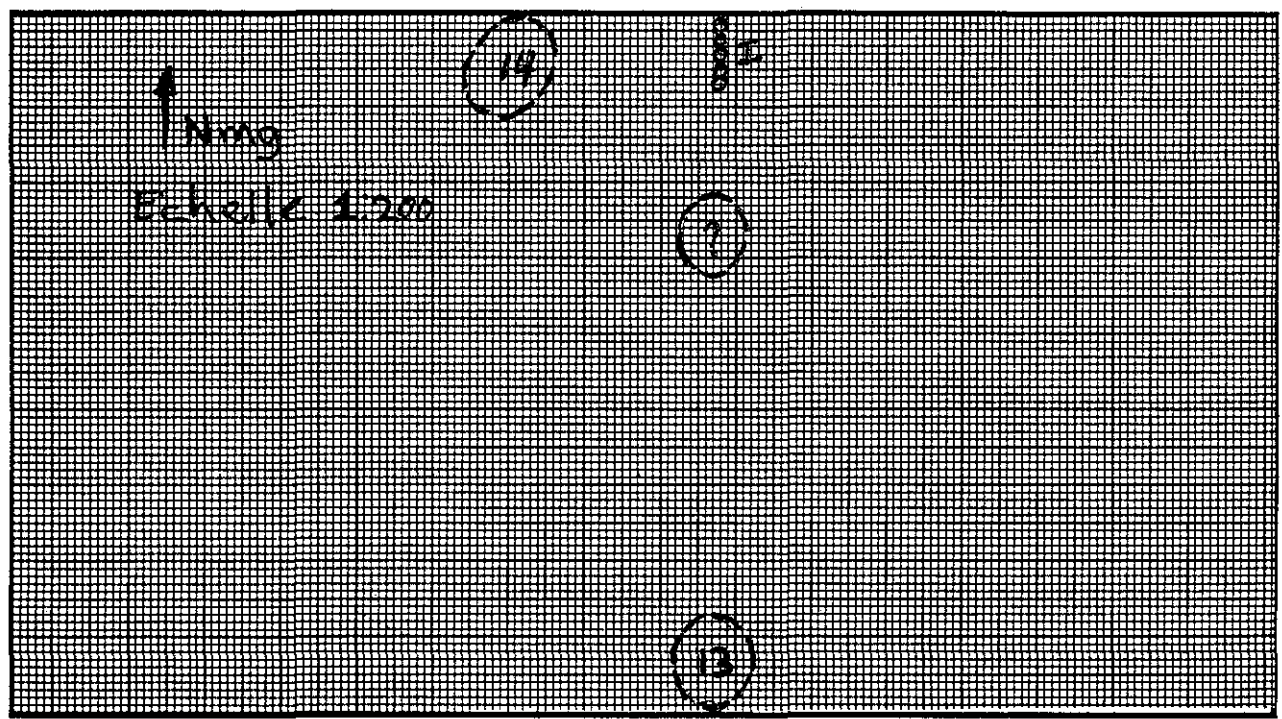
FICHE DESCRIPTIVE DES STRUCTURES D'HABITATION

NO. DE LA STRUCTURE: 13 APPARTENANCE CULTURELLE: DORSETIENNE
TYPE: CERCLE DE TENTÉ DIMENSIONS INTERNES (m): 2,50 x 2,30
FORME: OVALE ORIENTATION: N-S ETAT: INTACT
DESCRIPTION: Pourtour défini par un alignement de roches

LOCALISATION: PARTIE CENTRE-SUD DU SITE

AMENAGEMENTS INTERNES

TYPE	DIMENSIONS (m)	ORIENTATION



VESTIGES RECUEILLIS: 0

PRELEVEMENTS: 0

REMARQUES: _____

PHOTOS: C8604-12:31; D18604-1:8



Institut Culturel Avataq

SITE JgEj-17


FICHE DESCRIPTIVE DES STRUCTURES D'HABITATION

NO. DE LA STRUCTURE: 14 APPARTENANCE CULTURELLE: DORSÉTIENNE
TYPE: CERCLE DE TENTE DIMENSIONS INTERNES (m): 3,00 x 2,30
FORME: OVALE ORIENTATION: NE-SO ETAT: INTACT
DESCRIPTION: POURTOUR DÉFINI PAR UN ALIGNEMENT DE ROCHES

LOCALISATION: PARTIE CENTRE-SUD DU SITE

AMENAGEMENTS INTERNES

TYPE	DIMENSIONS (m)	ORIENTATION



VESTIGES RECUEILLIS: 0

PRELEVEMENTS: 0

REMARQUES: _____

PHOTOS: C8604-12:32; D1A8604-1:9



SITE JqEj-17


FICHE DESCRIPTIVE DES STRUCTURES D'HABITATION

NO. DE LA STRUCTURE: 15 APPARTENANCE CULTURELLE: DORSÉTIENNE
TYPE: CERCLE DE TENTE DIMENSIONS INTERNES (m): 2,30 DIA.
FORME: CIRCULAIRE ORIENTATION: — ETAT: INTACT
DESCRIPTION: POURTOUR DÉFINI PAR UN ALIGNEMENT DE ROCHES

LOCALISATION: PARTIE CENTRE DU SITE

AMENAGEMENTS INTERNES

TYPE	DIMENSIONS (m)	ORIENTATION




VESTIGES RECUEILLIS: 0

PRELEVEMENTS: 0

REMARQUES: _____

PHOTOS: _____



Institut Culturel Avataq

SITE JgEj-17

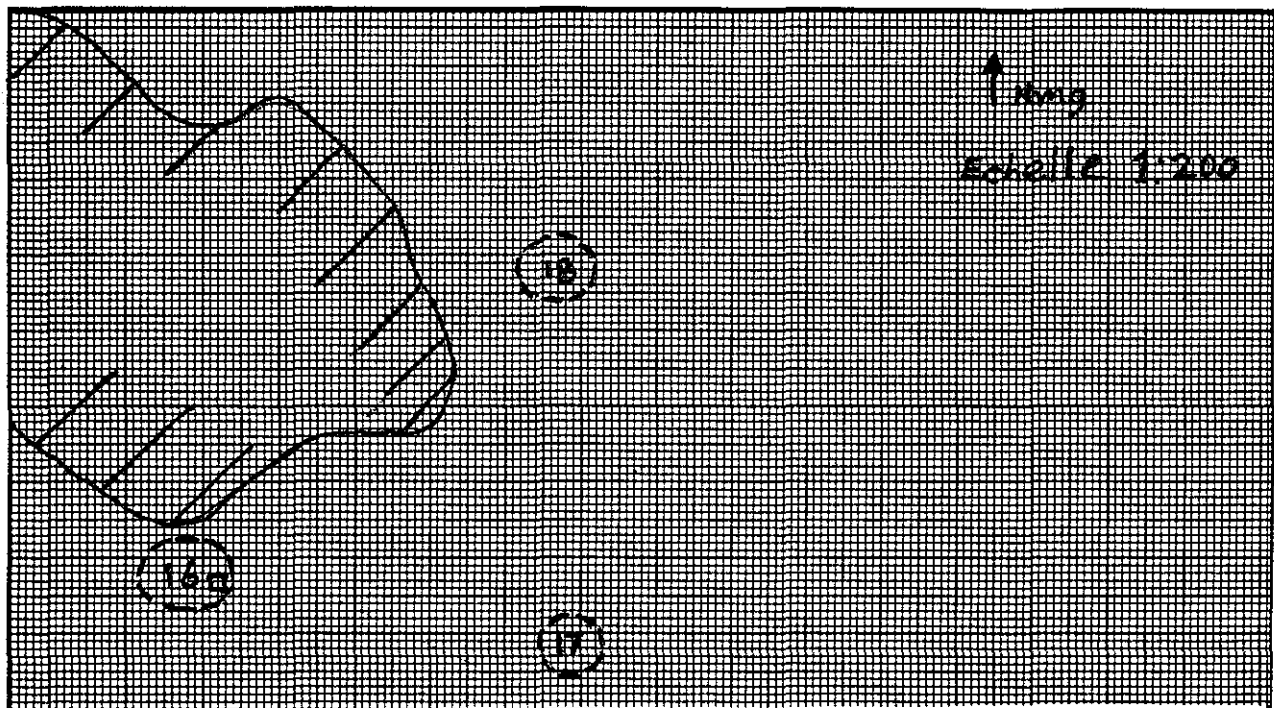
FICHE DESCRIPTIVE DES STRUCTURES D'HABITATION

NO. DE LA STRUCTURE: 116 APPARTENANCE CULTURELLE: DORSETIENNE
TYPE: CERCLE DE TENTE DIMENSIONS INTERNES (m): 2,50 x 2,10
FORME: OVALE ORIENTATION: E-O ETAT: INTACT
DESCRIPTION: POURTOUR DÉFINI PAR UN ALIGNEMENT DE ROCHES

LOCALISATION: PARTIE CENTRE-NORD DU SITE

AMENAGEMENTS INTERNES

TYPE	DIMENSIONS (m)	ORIENTATION



VESTIGES RECUEILLIS: 0

PRELEVEMENTS: 0

REMARQUES: _____

PHOTOS: _____



Institut Culturel Avataq

SITE JgEj-17


FICHE DESCRIPTIVE DES STRUCTURES D'HABITATION

NO. DE LA STRUCTURE: 17 APPARTENANCE CULTURELLE: DORSÉTIENNE
TYPE: CERCLE DE TENTE DIMENSIONS INTERNES (m): 1,40 x 1,70
FORME: OVALE ORIENTATION: E-O ETAT: INTACT
DESCRIPTION: POURTOUR DÉFINI PAR UN ALIGNEMENT DE ROCHES

LOCALISATION: PARTIE CENTRE-NORD DU SITE

AMENAGEMENTS INTERNES

TYPE	DIMENSIONS (m)	ORIENTATION



VESTIGES RECUEILLIS: 0

PRELEVEMENTS: 0

REMARQUES: _____

PHOTOS: C8604-12:33; DIA8604-1:10



Institut Culturel Avataq

SITE Jgej-17


FICHE DESCRIPTIVE DES STRUCTURES D'HABITATION

NO. DE LA STRUCTURE: 18 APPARTENANCE CULTURELLE: DORSETIENNE
TYPE: CERCLE DE TENTE DIMENSIONS INTERNES (m): 2,10 x 1,90
FORME: OVALE ORIENTATION: E-O ETAT: INTACT
DESCRIPTION: POURTOUR DÉFINI PAR UN ALIGNEMENT DE ROCHES

LOCALISATION: PARTIE CENTRE-NORD DU SITE

AMENAGEMENTS INTERNES

TYPE	DIMENSIONS (m)	ORIENTATION
_____	_____	_____
_____	_____	_____
_____	_____	_____
_____	_____	_____



VESTIGES RECUEILLIS: 0

PRELEVEMENTS: 0

REMARQUES: _____

PHOTOS: _____



Institut Culturel Avataq

SITE JgEj-17

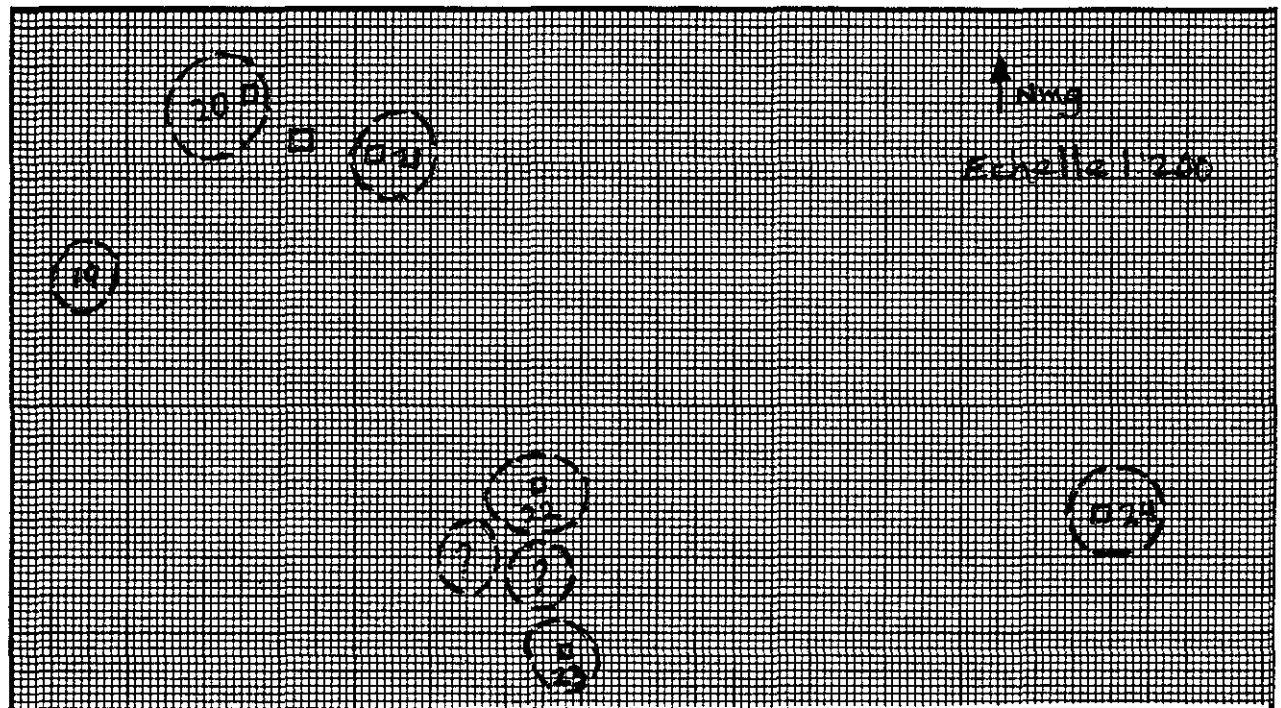
FICHE DESCRIPTIVE DES STRUCTURES D'HABITATION

NO. DE LA STRUCTURE: 19 APPARTENANCE CULTURELLE: DORSÉTIENNE
TYPE: CERCLE DE TENTE DIMENSIONS INTERNES (m): 2,00 DIA.
FORME: CIRCULAIRE ORIENTATION: — ETAT: INTACT
DESCRIPTION: POURTOUR DÉFINI PAR UN ALIGNEMENT DE ROCHES

LOCALISATION: PARTIE EST DU SITE

AMENAGEMENTS INTERNES

TYPE	DIMENSIONS (m)	ORIENTATION



VESTIGES RECUEILLIS: 0

PRELEVEMENTS: 0

REMARQUES: _____

PHOTOS: C8604-12:34, DIA8604-1:11



Institut Culturel Avataq

SITE JgEj-17


FICHE DESCRIPTIVE DES STRUCTURES D'HABITATION

NO. DE LA STRUCTURE: 20 APPARTENANCE CULTURELLE: DORSÉTIENNE
TYPE: CERCLE DE TENTE DIMENSIONS INTERNES (m): 2,80 DIA.
FORME: CIRCULAIRE ORIENTATION: — ETAT: INTACT
DESCRIPTION: PURTOUR DÉFINI PAR UN ALIGNEMENT DE ROCHES

LOCALISATION: PARTIE EST DU SITE

AMENAGEMENTS INTERNES

TYPE	DIMENSIONS (m)	ORIENTATION



VESTIGES RECUEILLIS: 0

PRELEVEMENTS: 0

REMARQUES: _____

PHOTOS: C8604-12:35; D1A8604-1:12.



SITE JgEj-17


FICHE DESCRIPTIVE DES STRUCTURES D'HABITATION

NO. DE LA STRUCTURE: 21 APPARTENANCE CULTURELLE: DORSÉTIENNE
TYPE: CERCLE DE TENTE DIMENSIONS INTERNES (m): 2,40 DIA.
FORME: CIRCULAIRE ORIENTATION: — ETAT: INTACT
DESCRIPTION: POURTOUR DÉFINI PAR UN ALIGNEMENT DE ROCHES

LOCALISATION: PARTIE EST DU SITE

AMENAGEMENTS INTERNES

TYPE	DIMENSIONS (m)	ORIENTATION



VESTIGES RECUEILLIS: 0

PRELEVEMENTS: 0

REMARQUES: _____

PHOTOS: C8604-12:36A; D1A8604-1:14.



Institut Culturel Avataq

SITE JgEj-17


FICHE DESCRIPTIVE DES STRUCTURES D'HABITATION

NO. DE LA STRUCTURE: 22 APPARTENANCE CULTURELLE: DORSÉTIENNE
TYPE: CERCLE DE TENTE DIMENSIONS INTERNES (m): 3,00 x 2,40
FORME: OVALE ORIENTATION: E-O ETAT: INTACT
DESCRIPTION: POURTOUR DÉFIANT PAR UN ALIGNEMENT DE ROCHES

LOCALISATION: PARTIE EST DU SITE

AMENAGEMENTS INTERNES

TYPE	DIMENSIONS (m)	ORIENTATION
_____	_____	_____
_____	_____	_____
_____	_____	_____
_____	_____	_____



VESTIGES RECUEILLIS: 0

PRELEVEMENTS: 0

REMARQUES: _____

PHOTOS: —



Institut Culturel Avataq

SITE JgEj-17


FICHE DESCRIPTIVE DES STRUCTURES D'HABITATION

NO. DE LA STRUCTURE: 23 APPARTENANCE CULTURELLE: DORSÉTIENNE
TYPE: CERCLE DE TENTE DIMENSIONS INTERNES (m): 2,20 x 1,90
FORME: OVALE ORIENTATION: NO-SE ETAT: INTACT
DESCRIPTION: POURTOUR DÉFINI PAR UN ALIÈNEMENT DE ROCHES

LOCALISATION: PARTIE EST DU SITE

AMENAGEMENTS INTERNES

TYPE	DIMENSIONS (m)	ORIENTATION



VESTIGES RECUEILLIS: 0

PRELEVEMENTS: 0

REMARQUES: _____

PHOTOS: _____



SITE JyEj-17


FICHE DESCRIPTIVE DES STRUCTURES D'HABITATION

NO. DE LA STRUCTURE: 24 APPARTENANCE CULTURELLE: DORSÉTIENNE
TYPE: CERCLE DE TENTE DIMENSIONS INTERNES (m): 2,60 DIA.
FORME: CIRCULAIRE ORIENTATION: — ETAT: INTACT
DESCRIPTION: POURTOUR DÉFINI PAR UN ALIGNEMENT DE ROCHES

LOCALISATION: EXTRÉMITÉ EST DU SITE

AMENAGEMENTS INTERNES

TYPE	DIMENSIONS (m)	ORIENTATION



VESTIGES RECUEILLIS: 0

PRELEVEMENTS: 0

REMARQUES: _____

PHOTOS: —



Institut Culturel Avataq

SITE JyEj-17

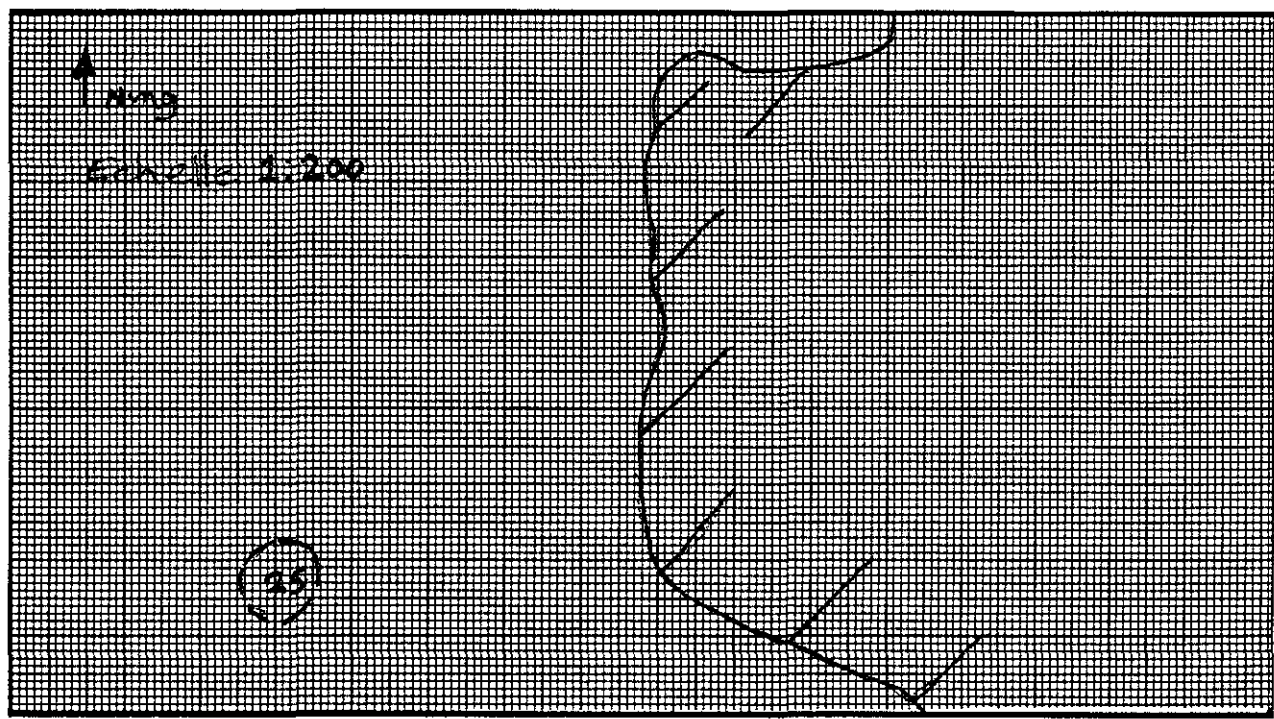
FICHE DESCRIPTIVE DES STRUCTURES D'HABITATION

NO. DE LA STRUCTURE: 25 APPARTENANCE CULTURELLE: DORSÉTIENNE
TYPE: CERCLE DE TENTE DIMENSIONS INTERNES (m): 2,20 DIA.
FORME: CIRCULAIRE ORIENTATION: — ETAT: INTACT
DESCRIPTION: POURTOUR DÉFINI PAR UN ALIGNEMENT DE ROCHES

LOCALISATION: EXTREMITÉ SUD-EST DU SITE

AMENAGEMENTS INTERNES

TYPE	DIMENSIONS (m)	ORIENTATION



VESTIGES RECUEILLIS: 0

PRELEVEMENTS: 0

REMARQUES: _____

PHOTOS: _____



Institut Culturel Avataq

SITE JgEj-17

FICHE DESCRIPTIVE DES AMENAGEMENTS PARTICULIERS

<u>NO.</u>	<u>TYPE</u>	<u>DIMENSIONS (m)</u>	<u>LIAISONS PHYSIQUES</u>	<u>PHOTOS</u>
<u>I</u>	ALIGNEMENT DE ROCHES	3,00m DE LONGUEUR N-S	4m à l'est DE LA STRUCTURE 14	C8604-12: 36 DIA8604-1:13
<u>II</u>	AFFAT	1,90m DE LONGUEUR NS	-	-



Institut Culturel Avataq

SITE JgEj-18

FICHE DESCRIPTIVE DE L'ENVIRONNEMENT

LOCALISATION DU SITE

COORDONNEES GEOG.: PLAN D'EAU: LONG COVE
COORDONNEES U.T.M.: DISTANCE/RIVE: 600 m
CARTE: 25F/4E ECH.: 1:50,000 ALTITUDE/PLAN D'EAU: 44,0 - 47,0 m
PHOTO-AERIENNE: M084009-76 ECH.: 1:5,000 ALTITUDE MER: 44,0 - 47,0 m
LOCALISATION INFORMELLE: 1,4 Km AU SUD-SUD-EST DE QUAGTAQ

MORPHO-SEDIMENTOLOGIE

DEPOTS DE SURFACE: SABLE ET GRAVIER, CHAMPS DE BLOCS
MORPHOLOGIE: PALEOPLAGES MARINES
RELIEF: IRREGULIER DRAINAGE: BON

COUVERT VEGETAL

ESPECES DOMINANTES: MOUSSES ET LICHENS
ESPECES SECONDAIRES: SPHAIGNES
ETENDUE: EPARS

NATURE DE L'INTERVENTION

PHASE II (INVENTAIRE) DES RECHERCHES ARCHEOLOGIQUES DU PROJET
DE REFECTION DES INFRASTRUCTURES AEROPORTUAIRES NORDIQUES

REMARQUES

REFERENCES _____

PHOTOS DU MILIEU C8604-13:1, 10 à 13; NB8604-12:8

RECEPTEUR(S) _____

DATE 22/08/86

I. BADGLEY
H. STEWART
M. TUUKKIPAKI



Institut Culturel Avataq

FICHE DESCRIPTIVE DU SITE

SITE JgEj-18

TOPONYME INUIT _____

DONNEES D'OCCUPATION

APPARTENANCE CULTURELLE: INDÉTERMINÉE

CHRONOLOGIE ESTIMÉE: _____

DIMENSIONS MAX. (m): 250 x 150 SUPERFICIE TOTALE (m2): 37,500

REPARTITION DE L'ESPACE SITE: RÉPARTI EN 4 AIRES

TRACES ET VESTIGES D'OCCUPATION OBSERVÉS

STRUCTURES D'HABITATION: 4 CERCLES DE TENTE

AUTRES AMÉNAGEMENTS: 7 FOSSES D'ENTREPOSAGE; 1 PIÈGE À RENARD;
3 ALIGNEMENTS DE ROCHES; 4 AFFÛTS

VESTIGES LITHIQUES: 0

AUTRES VESTIGES: 0

ECHANTILLONNAGE

TECHNIQUES: COLLECTE DE SURFACE ET 5 Puits de sondage (50x50cm)

VESTIGES RECUEILLIS: 0

PRELEVEMENTS: 0

ETAT DU SITE

INTEGRITE: INTACT

NATURE DE LA PERTURBATION: AUCUNE

REMARQUES _____

RECOMMANDATIONS _____

PHOTOS C8604-13:1, 10 à 13, NB8604-12:8

NO. DU PLAN 8604-010



SITE JgEj-18

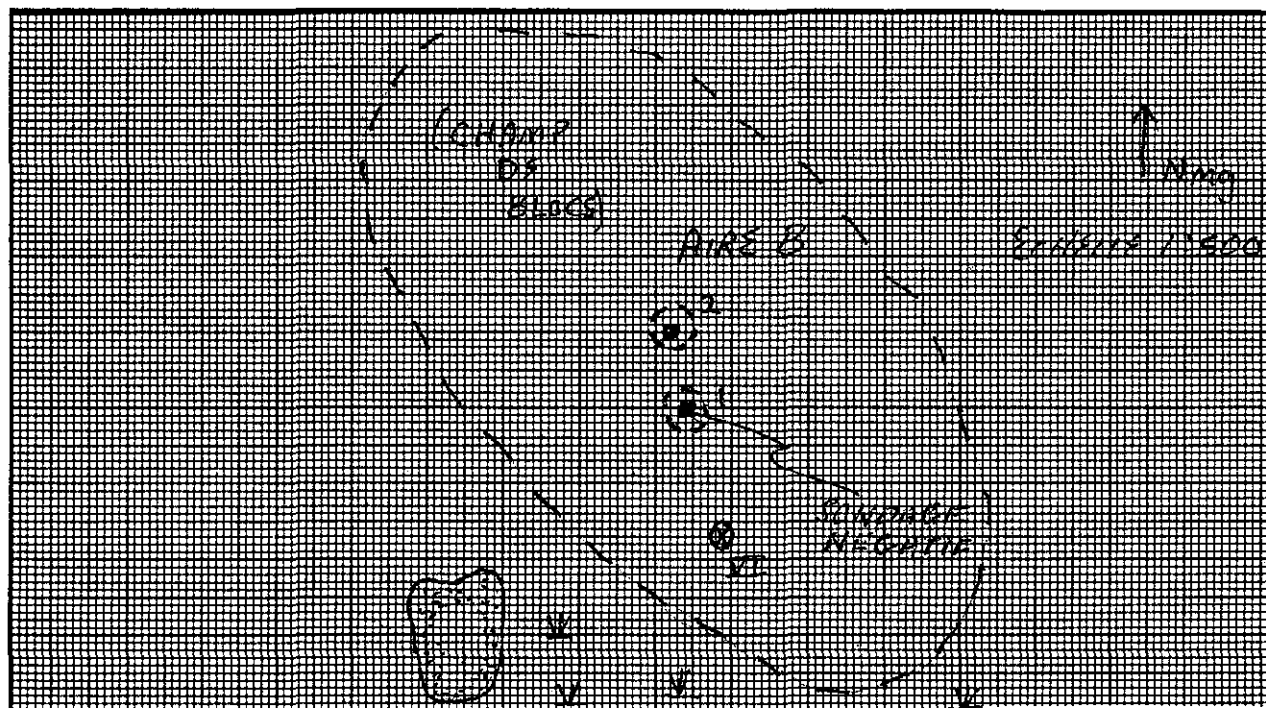
FICHE DESCRIPTIVE DES STRUCTURES D'HABITATION

NO. DE LA STRUCTURE: 1 APPARTENANCE CULTURELLE: INDÉTERMINÉE
TYPE: CERCLE DE TENTE DIMENSIONS INTERNES (m): 2,30 DIA.
FORME: CIRCULAIRE ORIENTATION: — ETAT: INTACT
DESCRIPTION: POURTOUR DÉFINI PAR UN ALIÈNEMENT DE ROCHES

LOCALISATION: PARTIE CENTRE-SUD DU SITE ; AIRE B

AMENAGEMENTS INTERNES

TYPE	DIMENSIONS (m)	ORIENTATION



VESTIGES RECUEILLIS: 0

PRELEVEMENTS: 0

REMARQUES: _____

PHOTOS: C8604-13:2; NB8604-12:9



Institut Culturel Avataq

SITE JgEj-18


FICHE DESCRIPTIVE DES STRUCTURES D'HABITATION

NO. DE LA STRUCTURE: 2 APPARTENANCE CULTURELLE: INDÉTERMINÉE
TYPE: CERCLE DE TENTE DIMENSIONS INTERNES (m): 2,50 DIA.
FORME: CIRCULAIRE ORIENTATION: — ETAT: INTACT
DESCRIPTION: POURTOUR DÉFINI PAR UN ALIGNEMENT DE ROCHES

LOCALISATION: AIRE B

AMENAGEMENTS INTERNES

TYPE	DIMENSIONS (m)	ORIENTATION
_____	_____	_____
_____	_____	_____
_____	_____	_____
_____	_____	_____



VESTIGES RECUEILLIS: 0

PRELEVEMENTS: 0

REMARQUES: _____

PHOTOS: C8604-13:3; NB8604-12:10



SITE JgEj-18

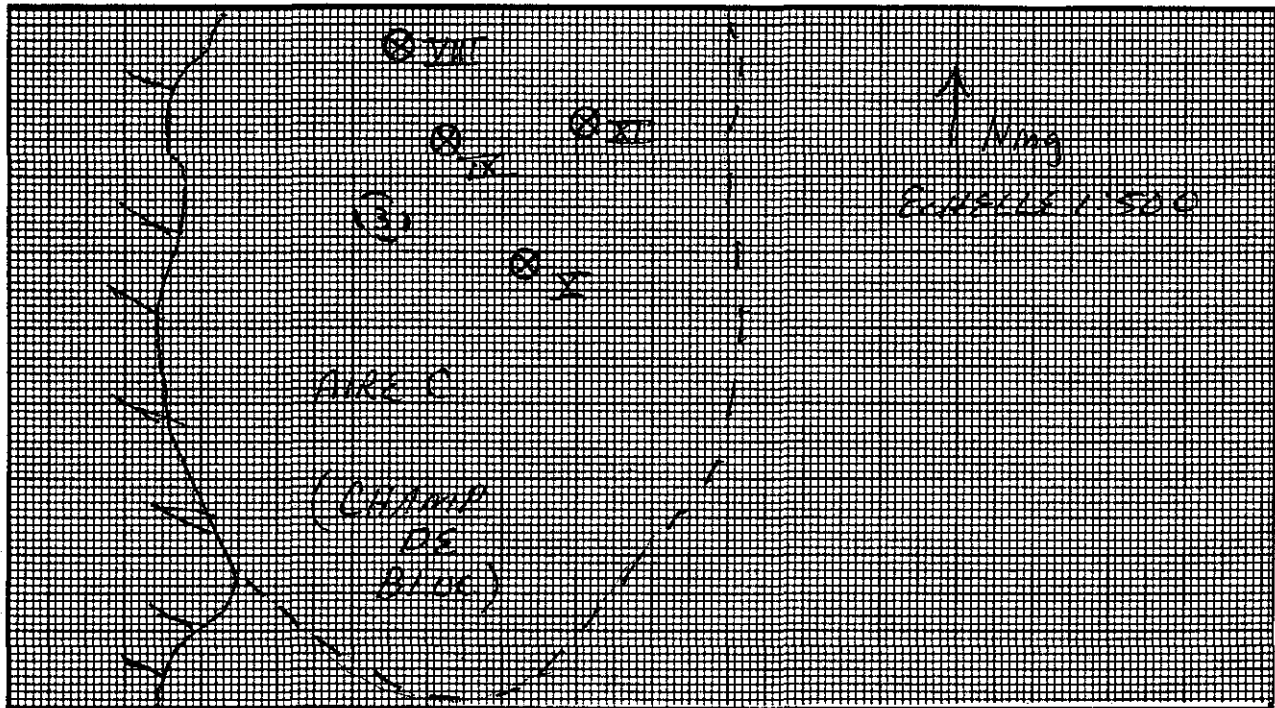
FICHE DESCRIPTIVE DES STRUCTURES D'HABITATION

NO. DE LA STRUCTURE: 3 APPARTENANCE CULTURELLE: INDÉTERMINÉE
TYPE: CERCLE DE TENTE DIMENSIONS INTERNES (m): 3,40 x 2,00
FORME: OVALE ORIENTATION: NO-SE ETAT: INTACT
DESCRIPTION: POURTOUR DÉFINI PAR UN ALIGNEMENT DE ROCHES

LOCALISATION: AIRE C

AMENAGEMENTS INTERNES

TYPE	DIMENSIONS (m)	ORIENTATION



VESTIGES RECUEILLIS: 0

PRELEVEMENTS: 0

REMARQUES: _____

PHOTOS: C8604-13:5; NB8004-12:12



Institut Culturel Avataq

SITE Jgej-18

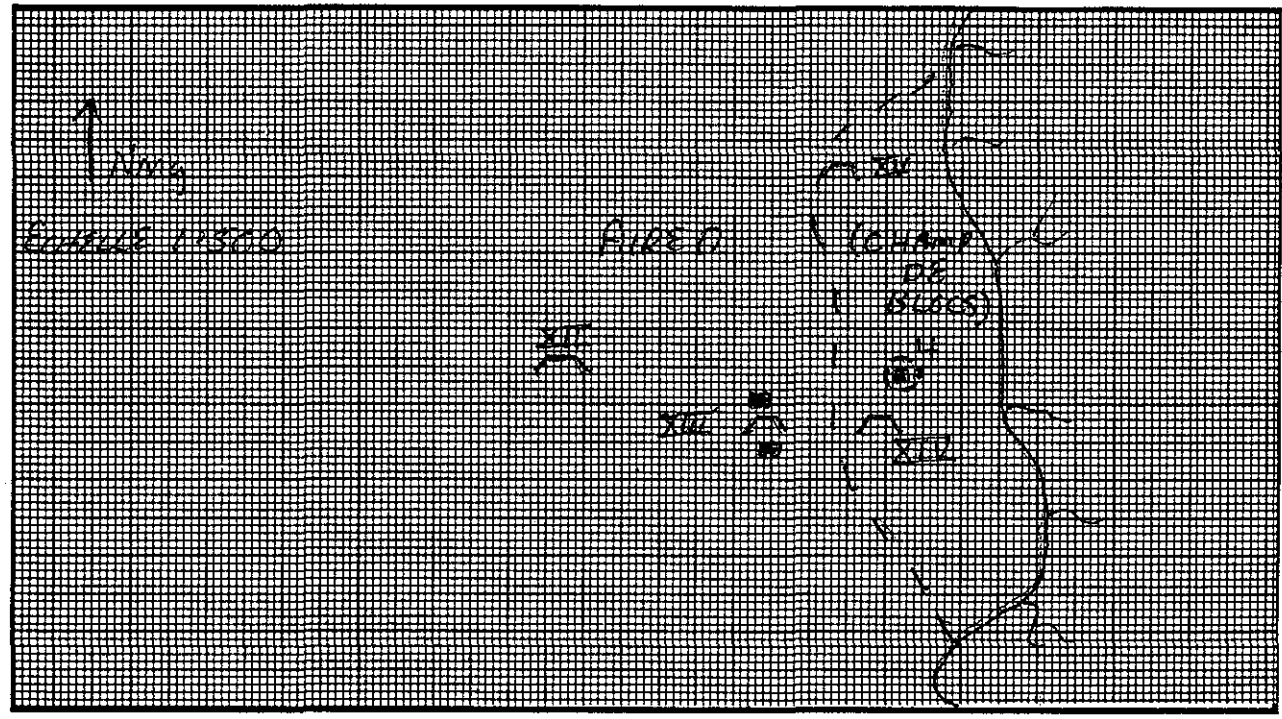
FICHE DESCRIPTIVE DES STRUCTURES D'HABITATION

NO. DE LA STRUCTURE: 4 APPARTENANCE CULTURELLE: INDÉTERMINÉE
TYPE: CERCLE DE TENTE DIMENSIONS INTERNES (m): 1,80 DIA.
FORME: CIRCULAIRE ORIENTATION: — ETAT: INTACT
DESCRIPTION: POURTOUR DÉFUI PAR UN ALIGNEMENT DE ROCHE'S

LOCALISATION: AIRE D

AMENAGEMENTS INTERNES

TYPE	DIMENSIONS (m)	ORIENTATION



VESTIGES RECUEILLIS: 0

PRELEVEMENTS: 0

REMARQUES: _____

PHOTOS: _____



Institut Culturel Avataq

SITE JgEj-18

FICHE DESCRIPTIVE DES AMENAGEMENTS PARTICULIERS

NO.	TYPE	DIMENSIONS (m)	LIAISONS PHYSIQUES	PHOTOS
I	FOSSE D'ENTREPOSAGE	1,20 DIA.	AIRE A	-
II	PIÈGE À RENARD	2,50 x 1,00	AIRE A	-
III	ALIGNEMENT DE ROCHES	8,0m DE LONGUEUR	AIRE A	-
IV	ALIGNEMENT DE ROCHES	3,0m DE LONGUEUR	AIRE A	-
V	ALIGNEMENT DE ROCHES	5,0m DE LONGUEUR	AIRE A	-
VI	FOSSE D'ENTREPOSAGE	1,00 DIA.	AIRE B	-
VII	FOSSE D'ENTREPOSAGE	1,60 DIA.	AIRE C	NB8604-12:11
VIII	FOSSE D'ENTREPOSAGE	1,50 x 1,20	AIRE C	C8604-13: 4
IX	FOSSE D'ENTREPOSAGE	1,30 x 0,90	AIRE C	-
X	FOSSE D'ENTREPOSAGE	1,70 x 1,30	AIRE C	C8604-13: 6
XI	FOSSE D'ENTREPOSAGE	0,80 x 0,60	AIRE C	NB8604-12: 13
XII	Affût	1, 70 m DE LONGUEUR NW/SE	AIRE D	C8604-13: 7 NB8604-12: 14
XIII	Affût	2, 50m DE LONGUEUR NW/SE	AIRE D	C8604-13: 8 NB8604-12: 15
XIV	Affût	1, 20 m DE LONGUEUR NW/SE	AIRE D	-
XV	Affût	2, 30m DE LONGUEUR E/W	AIRE D	C8604-13: 9 NB8604-12: 16



Institut Culturel Avataq

SITE JgEj-19

FICHE DESCRIPTIVE DE L'ENVIRONNEMENT

LOCALISATION DU SITE

COORDONNEES GEOG.: PLAN D'EAU: FIRST LAKE
 COORDONNEES U.T.M.: DISTANCE/RIVE: 600 m
 CARTE: 25E/4E ECH.: 1:50,000 ALTITUDE/PLAN D'EAU: 44,0 m
 PHOTO-AERIENNE: NTD 34009-76 ECH.: 1:5,000 ALTITUDE/MER: 44,0 m
 LOCALISATION INFORMELLE: ~600m AU SUD DE QUAQTAAQ

MORPHO-SEDIMENTOLOGIE

DEPOTS DE SURFACE: SABLE ET GRAVIER
 MORPHOLOGIE: DEPOTS MARINS
 RELIEF: PLAT DRAINAGE: BON

COUVERT VEGETAL

ESPECES DOMINANTES: -
 ESPECES SECONDAIRES: -
 ETENDUE: -

NATURE DE L'INTERVENTION

PHASE II (INVENTAIRE) DES RECHERCHES ARCHEOLOGIQUES DU PROJET
 DE REFECTION DES INFRASTRUCTURES AEROPORTUAIRES NORDIQUES

REMARQUES

REFERENCES

PHOTOS DU MILIEU _____

RECEPTEUR(S)

DATE 22/08/86

I. BADGLEY
H. STEWART
M. TUKKIAPIK



Institut Culturel Avataq

FICHE DESCRIPTIVE DU SITE

SITE JgEj-19

TOPONYME INUIT _____

DONNEES D'OCCUPATION

APPARTENANCE CULTURELLE: PRÉHISTORIQUE INDÉTERMINÉE

CHRONOLOGIE ESTIMÉE: _____

DIMENSIONS MAX. (m): INDÉTERMINÉE SUPERFICIE TOTALE (m2): INDÉTERMINÉE

REPARTITION DE L'ESPACE SITE: _____

TRACES ET VESTIGES D'OCCUPATION OBSERVES

STRUCTURES D'HABITATION: _____

AUTRES AMENAGEMENTS: _____

VESTIGES LITHIQUES: 4 OBJETS LITHIQUES

AUTRES VESTIGES: _____

ECHANTILLONNAGE

TECHNIQUES: COLLECTE DE SURFACE ET 4 Puits de sondage

VESTIGES RECUEILLIS: 0

PRELEVEMENTS: 0

ETAT DU SITE

INTEGRITE: PRESQU'ENTIÈREMENT DÉTRUIT

NATURE DE LA PERTURBATION: TRAVERSÉ PAR LE CHEMIN D'ACCÈS

REMARQUES _____

RECOMMANDATIONS _____

PHOTOS _____

NO. DU PLAN _____



SITE TgEj-20

FICHE DESCRIPTIVE DE L'ENVIRONNEMENT

LOCALISATION DU SITE

COORDONNEES GEOG.: PLAN D'EAU: LONG COVE
COORDONNEES U.T.M.: DISTANCE/RIVE: 500 m
CARTE: 25F/4E ECH.: 1:50,000 ALTITUDE/PLAN D'EAU: 40,0 m
PHOTO-AERIENNE: M1084009-77 ECH.: 1:5,000 ALTITUDE/MER: 40,0 m
LOCALISATION INFORMELLE: 1600 m AU SUD DE QUAATAQ

MORPHO-SEDIMENTOLOGIE

DEPOTS DE SURFACE: SABLE ET GRAVIER CHAMP DE BLOCS
MORPHOLOGIE: TERRASSE FLUVIALE
RELIEF: PLAT DRAINAGE: BON

COUVERT VEGETAL

ESPECES DOMINANTES: MOUSSSES ET LICHENS
ESPECES SECONDAIRES: -
ETENDUE: TRES CLAIRSEME

NATURE DE L'INTERVENTION

PHASE II (INVENTAIRE) DES RECHERCHES ARCHEOLOGIQUES DU PROJET DE REFECTION DES INFRASTRUCTURES AEROPORTUAIRES NORDIQUES

REMARQUES

REFERENCES _____

PHOTOS DU MILIEU C8604-13:23; NB8604-12:25

RECEPTEUR(S) _____ DATE 22/8/86

I. BADGLEY
H. STEWART
M. TURKIAPIK



Institut Culturel Avataq

FICHE DESCRIPTIVE DU SITE

SITE JqEj-10

TOPONYME INUIT _____

DONNEES D'OCCUPATION

APPARTENANCE CULTURELLE: PALÉOESQUIMAUDE INDÉTERMINÉE

CHRONOLOGIE ESTIMÉE: _____

DIMENSIONS MAX. (m): 75 x 20

SUPERFICIE TOTALE (m2): 1400

REPARTITION DE L'ESPACE SITE: -

TRACES ET VESTIGES D'OCCUPATION OBSERVES

STRUCTURES D'HABITATION: 3 CERCLES DE TENTE

AUTRES AMENAGEMENTS: 1 FOYER, 1 FOSSE D'ENTRE POSAGE

VESTIGES LITHIQUES: 0

AUTRES VESTIGES: 0

ECHANTILLONNAGE

TECHNIQUES: COLLECTE DE SURFACE ET 5 Puits de sondage (50x50cm)

VESTIGES RECUEILLIS: 0

PRELEVEMENTS: 0

ETAT DU SITE

INTEGRITE: INTACT

NATURE DE LA PERTURBATION: AUCUNE

REMARQUES _____

RECOMMANDATIONS _____

PHOTOS C8604-13:15, NB8604-12:18

NO. DU PLAN 8604-011



Institut Culturel Avataq

SITE Jgej-20

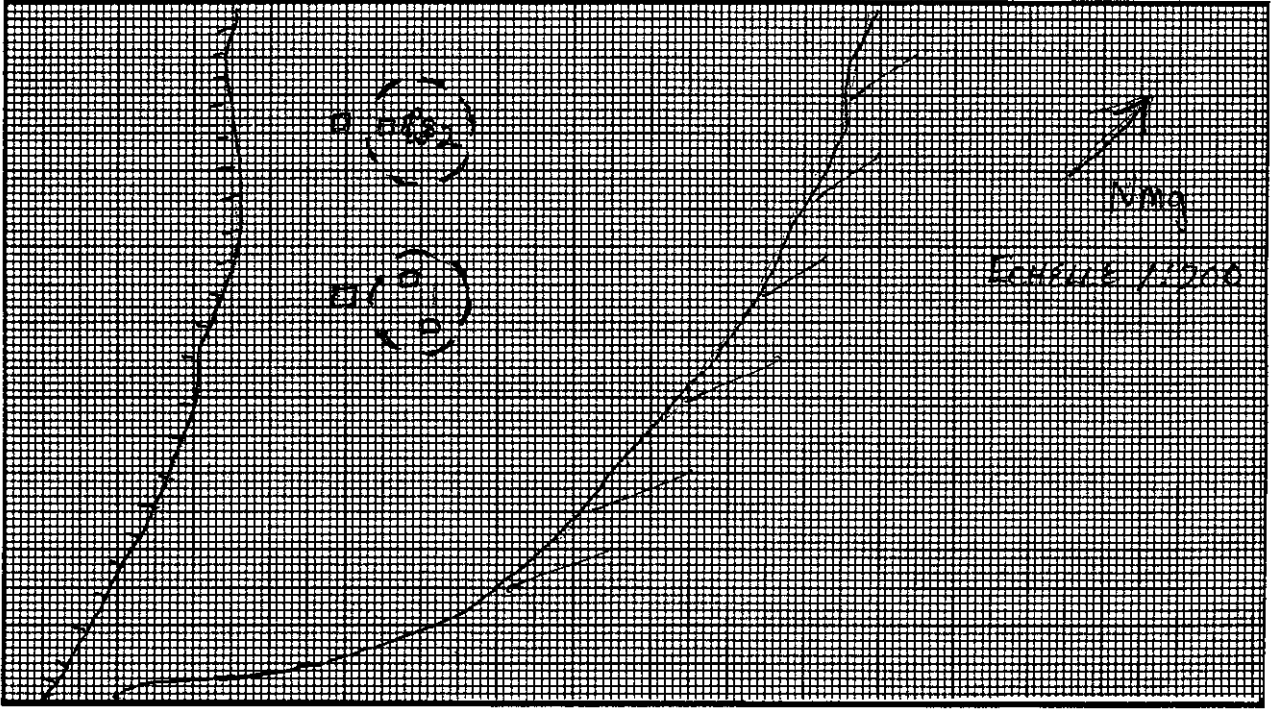
FICHE DESCRIPTIVE DES STRUCTURES D'HABITATION

NO. DE LA STRUCTURE: 1 APPARTENANCE CULTURELLE: PALEOESQUIMAUDE INDETERM.
TYPE: CERCLE DE TENTE DIMENSIONS INTERNES (m): 2,60 DIA.
FORME: CIRCULAIRE ORIENTATION: — ETAT: INTACT
DESCRIPTION: POURTOUR DEFINI PAR UN ALIGNEMENT DE ROCHES

LOCALISATION: PARTION SUD DU SITE

AMENAGEMENTS INTERNES

TYPE	DIMENSIONS (m)	ORIENTATION



VESTIGES RECUEILLIS: 0

PRELEVEMENTS: 0

REMARQUES: _____

PHOTOS: C8604-13:14; NB8604-12:17



Institut Culturel Avataq

SITE JgEj-20


FICHE DESCRIPTIVE DES STRUCTURES D'HABITATION

NO. DE LA STRUCTURE: 2 APPARTENANCE CULTURELLE: PALÉOESQUIMAUE INDÉTERM.
TYPE: CERCLE DE TENTE DIMENSIONS INTERNES (m): 2,80 DIA.
FORME: CIRCULAIRE ORIENTATION: — ETAT: INTACT
DESCRIPTION: POURTOUR DÉFINI PAR UN ALIGNEMENT DE ROCHES

LOCALISATION: PORTION SUD DU SITE

AMENAGEMENTS INTERNES

TYPE	DIMENSIONS (m)	ORIENTATION
_____	_____	_____
_____	_____	_____
_____	_____	_____
_____	_____	_____
_____	_____	_____



VESTIGES RECUEILLIS: 0

PRELEVEMENTS: 0

REMARQUES: _____

PHOTOS: —



Institut Culturel Avataq

SITE JgEj-20

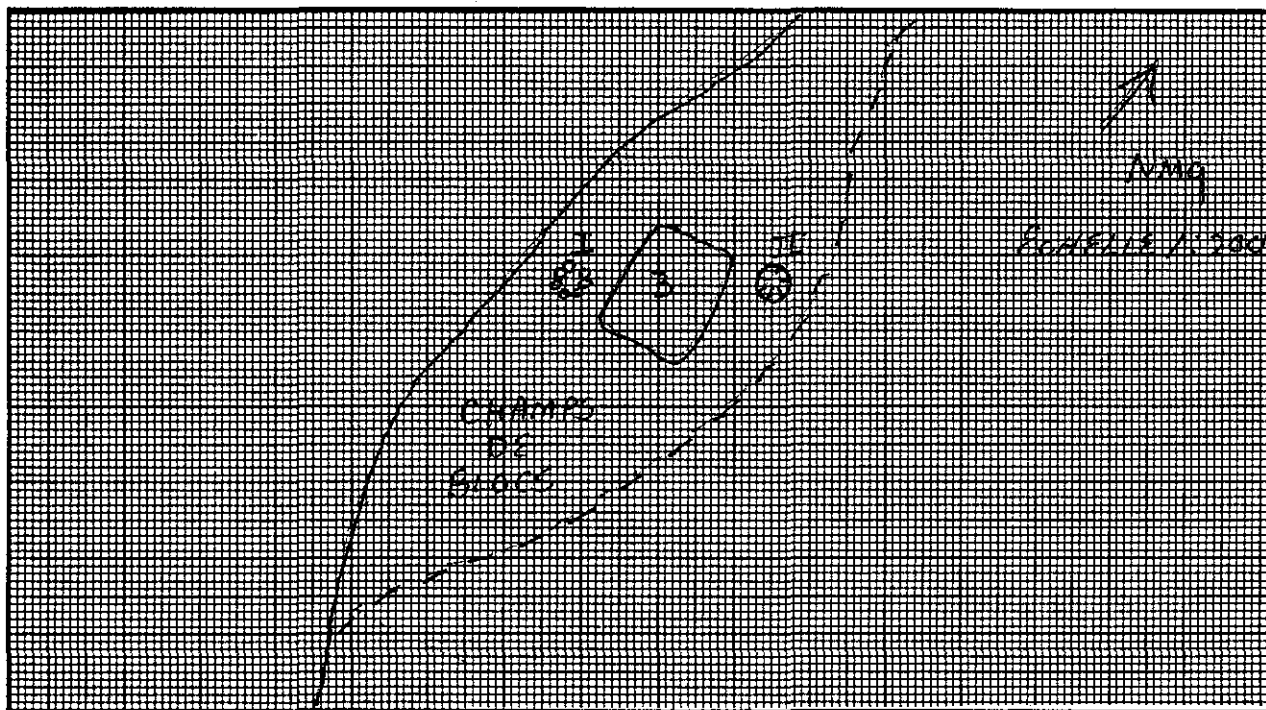
FICHE DESCRIPTIVE DES STRUCTURES D'HABITATION

NO. DE LA STRUCTURE: 3 APPARTENANCE CULTURELLE: PALÉOESQUIMAUDE INDÉTERM.
TYPE: SEMI-SOUTERRAINE DIMENSIONS INTERNES (m): 2,80 x 2,30
FORME: SUB-RECTANGULAIRE ORIENTATION: N/S ETAT: INTACT
DESCRIPTION: DÉFINI PAR UNE DÉPRESSION LÉGÈRE

LOCALISATION: PORTION NORD DU SITE

AMENAGEMENTS INTERNES

TYPE	DIMENSIONS (m)	ORIENTATION



VESTIGES RECUEILLIS: 0

PRELEVEMENTS: 0

REMARQUES: _____

PHOTOS: 18604-13:16; NB8604-12:19



Institut Culturel Avataq

SITE TqEj-20

FICHE DESCRIPTIVE DES AMENAGEMENTS PARTICULIERS

<u>NO.</u>	<u>TYPE</u>	<u>DIMENSIONS (m)</u>	<u>LIAISONS PHYSIQUES</u>	<u>PHOTOS</u>
I	FOYER	1,0 m DE DIA.	STRUCTURE 3	-
II	FOSSE D'ENTREPOSAGE	1,0 m DE DIA.	STRUCTURE 3	-



Institut Culturel Avataq

SITE JgEj-21

FICHE DESCRIPTIVE DE L'ENVIRONNEMENT

LOCALISATION DU SITE

COORDONNEES GEOG.: PLAN D'EAU: LONG COVE
COORDONNEES U.T.M.: DISTANCE/RIVE: 800 m
CARTE: 25F/4E ECH.: 1:50 000 ALTITUDE/PLAN D'EAU: 37 à 38 m
PHOTO-AERIENNE: MTC84009-77 ECH.: 1:5,000 ALTITUDE/MER: 37 à 38 m
LOCALISATION INFORMELLE: ~ 1,200 m Au SUD-EST DE QUAQTAQ

MORPHO-SEDIMENTOLOGIE

DEPOTS DE SURFACE: SABLE ET GRAVIER, CHAMP DE BLOCS
MORPHOLOGIE: CORDONS DE PLAGE
RELIEF: PLAT DRAINAGE: RON.

COUVERT VEGETAL

ESPECES DOMINANTES: _____
ESPECES SECONDAIRES: _____
ETENDUE: _____

NATURE DE L'INTERVENTION

PHASE II (INVENTAIRE) DES RECHERCHES ARCHEOLOGIQUES DU PROJET
DE REFECTION DES INFRASTRUCTURES AEROPORTUAIRES NORDIQUES

REMARQUES

REFERENCES _____

PHOTOS DU MILIEU _____

RECEPTEUR(S) _____

DATE 22/08/86

I. BADGLEY
H. STEWART
M. TUKKIPIK.



Institut Culturel Avataq

FICHE DESCRIPTIVE DU SITE

SITE JgEj-21

TOPONYME INUIT _____

DONNEES D'OCCUPATION

APPARTENANCE CULTURELLE: _____

DORSÉTIENNE

CHRONOLOGIE ESTIMÉE: _____

DIMENSIONS MAX. (m): A: 150 x 50 B: 80 x 80

SUPERFICIE TOTALE (m²):

A: 7,500

REPARTITION DE L'ESPACE SITE: _____

RÉPARTI SUR 2 AIRES

B: *

TRACES ET VESTIGES D'OCCUPATION OBSERVÉS

STRUCTURES D'HABITATION: _____

14 CERCLES DE TENTE

AUTRES AMÉNAGEMENTS: _____

1 AFFÛT

VESTIGES LITHIQUES: _____

0

AUTRES VESTIGES: _____

0

ECHANTILLONNAGE

TECHNIQUES: _____

COLLECTE DE SURFACE,

8 Puits de sondage

VESTIGES RECUEILLIS: _____

0

PRELEVEMENTS: _____

0

ÉTAT DU SITE

INTÉGRITÉ: _____

INTACT

NATURE DE LA PERTURBATION: _____

REMARQUES * SE LIMITE, POUR L'INSTANT, AU 2 STRUCTURES QUI Y ONT ÉTÉ IDENTIFIÉES (DISTANTES DE 100m)

RECOMMANDATIONS _____

PHOTOS C8604-13: 17, 18

NO. DU PLAN 8604-011



SITE JgEj-21

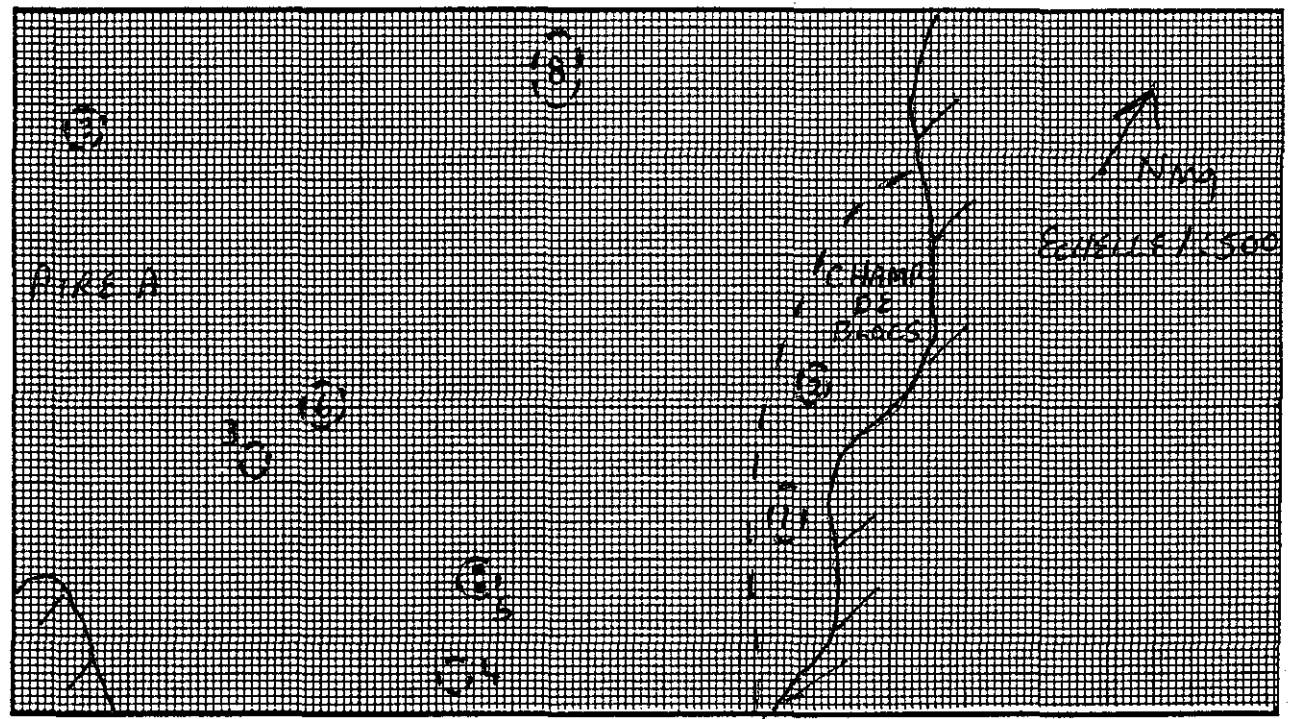
FICHE DESCRIPTIVE DES STRUCTURES D'HABITATION

NO. DE LA STRUCTURE: 1 APPARTENANCE CULTURELLE: DORSÉTIENNE
TYPE: TENTE DIMENSIONS INTERNES (m): 3,10 x 2,80
FORME: OVALE ORIENTATION: _____ ETAT: INTACT
DESCRIPTION: BOURTOUK DÉFINI PAR UN ALIGNEMENT DE ROCHES

LOCALISATION: AIRE A ; CHAMP DE BLOCS

AMENAGEMENTS INTERNES

TYPE	DIMENSIONS (m)	ORIENTATION
_____	_____	_____
_____	_____	_____
_____	_____	_____
_____	_____	_____



VESTIGES RECUEILLIS: 0

PRELEVEMENTS: 0

REMARQUES: _____

PHOTOS: —



Institut Culturel Avataq

SITE JgEj-21


FICHE DESCRIPTIVE DES STRUCTURES D'HABITATION

NO. DE LA STRUCTURE: 2 APPARTENANCE CULTURELLE: DORSÉTIENNE
TYPE: CERCLE DE TENTE DIMENSIONS INTERNES (m): 3,20 x 2,00
FORME: OVALE ORIENTATION: _____ ETAT: INTACT
DESCRIPTION: POURTOUR DÉFINI PAR UN ALIGNEMENT DE ROCHES

LOCALISATION: AIRE A ; CHAMP DE BLOCS

AMENAGEMENTS INTERNES

TYPE	DIMENSIONS (m)	ORIENTATION
_____	_____	_____
_____	_____	_____
_____	_____	_____
_____	_____	_____



VESTIGES RECUEILLIS: 0

PRELEVEMENTS: 0

REMARQUES: _____

PHOTOS: C8604-13: 20



Institut Culturel Avataq

SITE JgEj-21


FICHE DESCRIPTIVE DES STRUCTURES D'HABITATION

NO. DE LA STRUCTURE: 3 APPARTENANCE CULTURELLE: DORSETIENNE
TYPE: CERCLE DE TENTE DIMENSIONS INTERNES (m): 2,00 x 1,80
FORME: OVALE ORIENTATION: _____ ETAT: INTACT
DESCRIPTION: POURTOUR DÉFINI PAR UN ALIGNEMENT DE ROCHES

LOCALISATION: AIRE A

AMENAGEMENTS INTERNES

TYPE	DIMENSIONS (m)	ORIENTATION
_____	_____	_____
_____	_____	_____
_____	_____	_____
_____	_____	_____



VESTIGES RECUEILLIS: 0

PRELEVEMENTS: 0

REMARQUES: _____

PHOTOS: C8604-13: 21



Institut Culturel Avataq

SITE JgFj-21


FICHE DESCRIPTIVE DES STRUCTURES D'HABITATION

NO. DE LA STRUCTURE: 4 APPARTENANCE CULTURELLE: DORSÉTIENNE
TYPE: CERCLE DE TENTE DIMENSIONS INTERNES (m): 2,50 DIA.
FORME: CIRCULAIRE ORIENTATION: — ETAT: INTACT
DESCRIPTION: POURTOUR DÉFINI PAR UN ALIGNEMENT DE ROCHES

LOCALISATION: AIRE A

AMENAGEMENTS INTERNES

TYPE	DIMENSIONS (m)	ORIENTATION



VESTIGES RECUEILLIS: 0

PRELEVEMENTS: 0

REMARQUES: _____

PHOTOS: C8604-13:19



Institut Culturel Avataq

SITE JgEj-21


FICHE DESCRIPTIVE DES STRUCTURES D'HABITATION

NO. DE LA STRUCTURE: 5 APPARTENANCE CULTURELLE: DORSETIENNE
TYPE: CERCLE DE TENTE DIMENSIONS INTERNES (m): 2,30 DIA.
FORME: CIRCULAIRE ORIENTATION: — ETAT: INTACT
DESCRIPTION: POURTOUR DÉFINI PAR UN ALIGNEMENT DE ROCHES

LOCALISATION: AIRE A

AMENAGEMENTS INTERNES

TYPE	DIMENSIONS (m)	ORIENTATION



VESTIGES RECUEILLIS: 0

PRELEVEMENTS: 0

REMARQUES: 2 Puits de sondage négatifs

PHOTOS: —



SITE JgEj-21


FICHE DESCRIPTIVE DES STRUCTURES D'HABITATION

NO. DE LA STRUCTURE: 6 APPARTENANCE CULTURELLE: DORSETIENNE
TYPE: CERCLE DE TENTE DIMENSIONS INTERNES (m): 2,70 x 2,50
FORME: OVALE ORIENTATION: _____ ETAT: INTACT
DESCRIPTION: POURTOUR DÉFINI PAR UN ALIGNEMENT DE ROCHES

LOCALISATION: AIRE A

AMENAGEMENTS INTERNES

TYPE	DIMENSIONS (m)	ORIENTATION
_____	_____	_____
_____	_____	_____
_____	_____	_____
_____	_____	_____



VESTIGES RECUEILLIS: 0

PRELEVEMENTS: 0

REMARQUES: _____

PHOTOS: _____



Institut Culturel Avataq

SITE JqEj-21

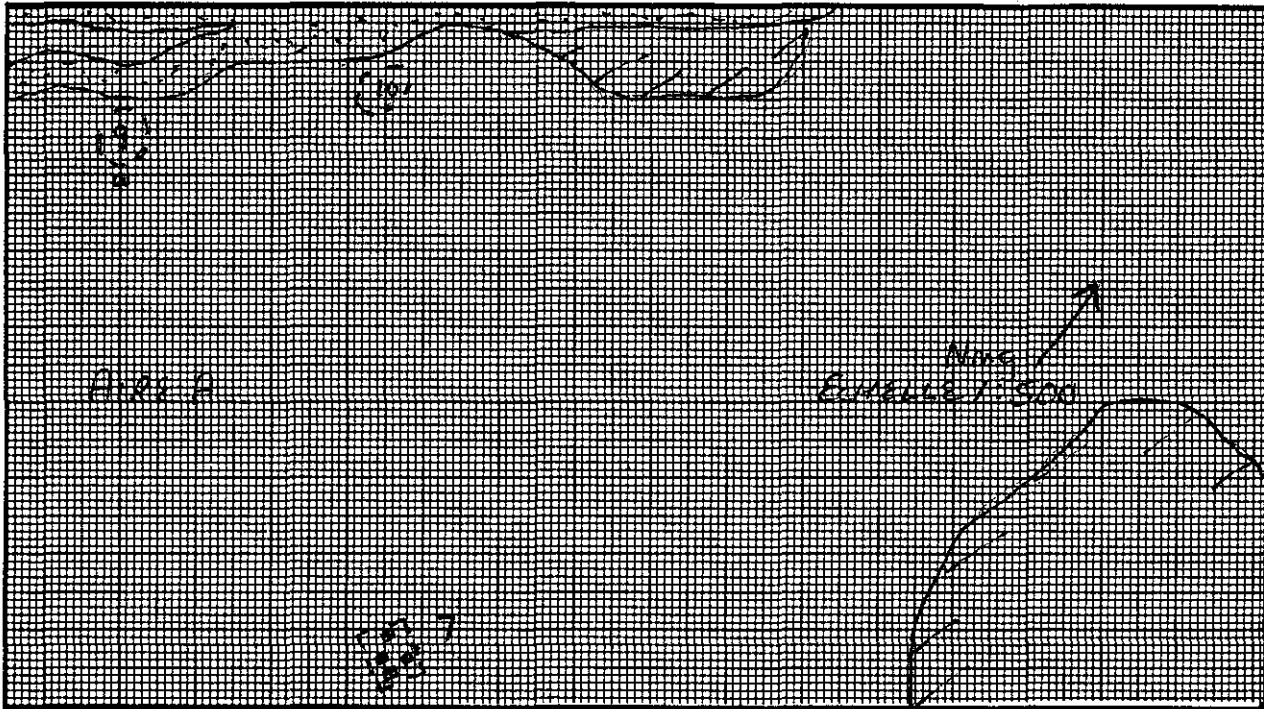
FICHE DESCRIPTIVE DES STRUCTURES D'HABITATION

NO. DE LA STRUCTURE: 7 APPARTENANCE CULTURELLE: DORSETIENNE
TYPE: CERCLE DE TENTE DIMENSIONS INTERNES (m): 3,50 x 2,80
FORME: OVALE ORIENTATION: _____ ETAT: INTACT
DESCRIPTION: POURTOUR DÉFINI PAR UN ALIGNEMENT DE ROCHES

LOCALISATION: AIRE A

AMENAGEMENTS INTERNES

TYPE	DIMENSIONS (m)	ORIENTATION
_____	_____	_____
_____	_____	_____
_____	_____	_____
_____	_____	_____



VESTIGES RECUEILLIS: 0

PRELEVEMENTS: 0

REMARQUES: 4 Puits d.E sondages négatifs

PHOTOS: C8604-13: 22



Institut Culturel Avataq

SITE JgEj-21


FICHE DESCRIPTIVE DES STRUCTURES D'HABITATION

NO. DE LA STRUCTURE: 8 APPARTENANCE CULTURELLE: DORSETIENNE
TYPE: CERCLE DE TENTE DIMENSIONS INTERNES (m): 4,10 x 3,10
FORME: OVALE ORIENTATION: _____ ETAT: INTACT
DESCRIPTION: POURTOUT D'ÉFINI PAR UN ALIGNEMENT DE ROCHES

LOCALISATION: AIRE A

AMENAGEMENTS INTERNES

TYPE	DIMENSIONS (m)	ORIENTATION
_____	_____	_____
_____	_____	_____
_____	_____	_____
_____	_____	_____



VESTIGES RECUEILLIS: 0

PRELEVEMENTS: 0

REMARQUES: _____

PHOTOS: —



Institut Culturel Avataq


SITE JgEj-21

FICHE DESCRIPTIVE DES STRUCTURES D'HABITATION

NO. DE LA STRUCTURE: 9 APPARTENANCE CULTURELLE: DORSETIENNE
TYPE: CERCLE DE TENTE DIMENSIONS INTERNES (m): 2,00 DIA.
FORME: CIRCULAIRE ORIENTATION: — ETAT: INTACT
DESCRIPTION: POURTOUTR DÉFINI PAR UN ALIGNEMENT DE ROCHES
LOCALISATION: AIRE A; A PROXIMITÉ DU RUISSEAU

AMENAGEMENTS INTERNES

TYPE	DIMENSIONS (m)	ORIENTATION



VESTIGES RECUEILLIS: 0

PRELEVEMENTS: 0

REMARQUES: 2 Puits de sondage négatifs (1 à l'intérieur, 1 à l'extérieur)

PHOTOS: C8604-13: 24



SITE JqEj-21


FICHE DESCRIPTIVE DES STRUCTURES D'HABITATION

NO. DE LA STRUCTURE: 10 APPARTENANCE CULTURELLE: DORSETIENNE
TYPE: CERCLE DE TENTE DIMENSIONS INTERNES (m): 2,80 x 2,30
FORME: RECTANGULAIRE ORIENTATION: _____ ETAT: INTACT
DESCRIPTION: POURTOUR DÉFINI PAR UN ALIGNEMENT DE ROCHES

LOCALISATION: AIRE A ; A PROXIMITÉ DU RUISSEAU

AMENAGEMENTS INTERNES

TYPE	DIMENSIONS (m)	ORIENTATION
_____	_____	_____
_____	_____	_____
_____	_____	_____
_____	_____	_____



VESTIGES RECUEILLIS: 0

PRELEVEMENTS: 0

REMARQUES: _____

PHOTOS: —



SITE JgEj-21

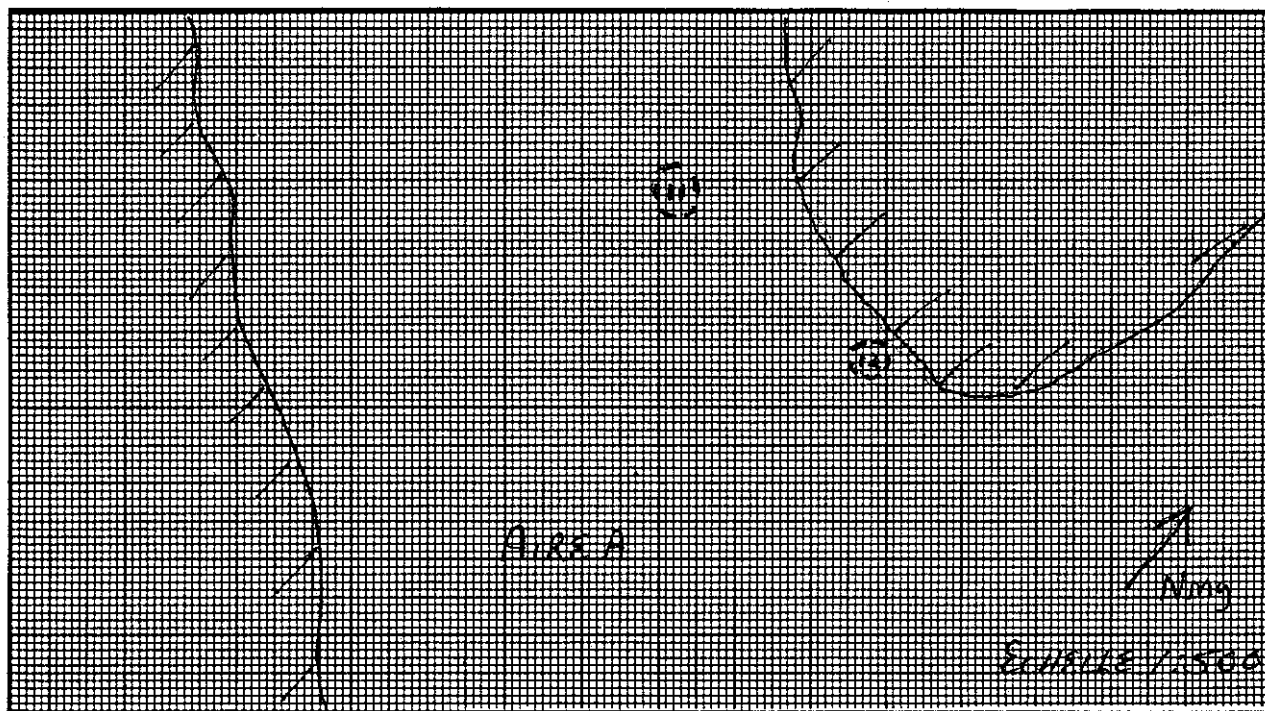
FICHE DESCRIPTIVE DES STRUCTURES D'HABITATION

NO. DE LA STRUCTURE: 11 APPARTENANCE CULTURELLE: DORSETIENNE
TYPE: CERCLE DE TENTE DIMENSIONS INTERNES (m): 2,80 x 2,30
FORME: OVALE ORIENTATION: _____ ETAT: INTACT
DESCRIPTION: POURTOUR DÉFINI PAR UN ALIGNEMENT DE ROCHES

LOCALISATION: AIRE A; EXTRÉMITÉ SUD-EST

AMENAGEMENTS INTERNES

TYPE	DIMENSIONS (m)	ORIENTATION
_____	_____	_____
_____	_____	_____
_____	_____	_____
_____	_____	_____



VESTIGES RECUEILLIS: 0

PRELEVEMENTS: 0

REMARQUES: _____

PHOTOS: —



Institut Culturel Avataq

SITE JyEj-21


FICHE DESCRIPTIVE DES STRUCTURES D'HABITATION

NO. DE LA STRUCTURE: 12 APPARTENANCE CULTURELLE: DORSÉTIENNE
TYPE: CERCLE DE TENTE DIMENSIONS INTERNES (m): 2,40 DIA.
FORME: CIRCULAIRE ORIENTATION: — ETAT: INTACT
DESCRIPTION: POURTOUR DE FIJI PAR UN ALIGNEMENT DE ROCHES

LOCALISATION: AIRE A; EXTREMITÉ SUD-EST

AMENAGEMENTS INTERNES

TYPE	DIMENSIONS (m)	ORIENTATION
_____	_____	_____
_____	_____	_____
_____	_____	_____
_____	_____	_____



VESTIGES RECUEILLIS: 0

PRELEVEMENTS: 0

REMARQUES: _____

PHOTOS: —



Institut Culturel Avataq

SITE JgEj-21


FICHE DESCRIPTIVE DES STRUCTURES D'HABITATION

NO. DE LA STRUCTURE: 13 APPARTENANCE CULTURELLE: DORSÉTIENNE
TYPE: CERCLE DE TENTE DIMENSIONS INTERNES (m): 2,40 DIA.
FORME: CIRCULAIRE ORIENTATION: — ETAT: INTACT
DESCRIPTION: DÉFINI PAR UN ALIGNEMENT DE ROCHES

LOCALISATION: AIRE B

AMENAGEMENTS INTERNES

TYPE	DIMENSIONS (m)	ORIENTATION



VESTIGES RECUEILLIS: 0

PRELEVEMENTS: 0

REMARQUES: _____

PHOTOS: C8604-13: 25



Institut Culturel Avataq

SITE JgEj-21

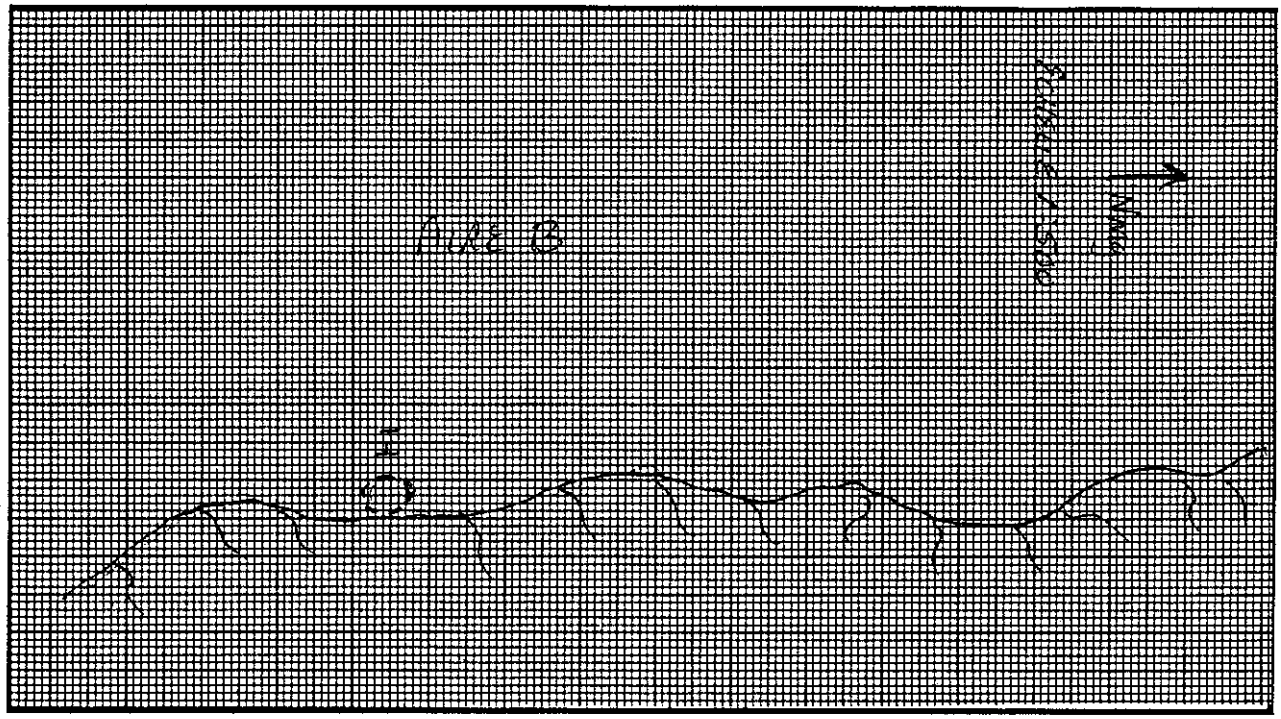
FICHE DESCRIPTIVE DES STRUCTURES D'HABITATION

NO. DE LA STRUCTURE: 14 APPARTENANCE CULTURELLE: DORSÉTIENNE
TYPE: CERCLE DE TENTE DIMENSIONS INTERNES (m): 2,80 x 1,00
FORME: RECTANGULAIRE ORIENTATION: _____ ETAT: INTACT
DESCRIPTION: DÉFINI PAR UN ALIGNEMENT DE ROCHES

LOCALISATION: AIRE B

AMENAGEMENTS INTERNES

TYPE	DIMENSIONS (m)	ORIENTATION
_____	_____	_____
_____	_____	_____
_____	_____	_____
_____	_____	_____



VESTIGES RECUEILLIS: 0

PRELEVEMENTS: 0

REMARQUES: _____

PHOTOS: C8604:13:28



Institut Culturel Avataq

SITE JgEj-21

FICHE DESCRIPTIVE DES AMENAGEMENTS PARTICULIERS

<u>NO.</u>	<u>TYPE</u>	<u>DIMENSIONS (m)</u>	<u>LIAISONS PHYSIQUES</u>	<u>PHOTOS</u>
<u>I</u>	<u>Affat</u>	<u>2,8 m de longueur E/W</u>	<u>Aire A</u>	<u>-</u>



Institut Culturel Avalaq

SITE JgEj-22

FICHE DESCRIPTIVE DE L'ENVIRONNEMENT

LOCALISATION DU SITE

COORDONNEES GEOG.: PLAN D'EAU: LONG COVE
COORDONNEES U.T.M.: DISTANCE/RIVE: 900 m
CARTE: 25 F/4E ECH.: 1:50 000 ALTITUDE/PLAN D'EAU: 35,0 m
PHOTO-AERIENNE: MTQ 84009-77 ECH.: 1:5,000 ALTITUDE/MER: 35,0 m
LOCALISATION INFORMELLE: ~2000 m Au SE DE QUARTAQ

MORPHO-SEDIMENTOLOGIE

DEPOTS DE SURFACE: SABLE ET GRAVIER
MORPHOLOGIE: CORDONS LITTORAUX
RELIEF: RÉGULIER DRAINAGE: BON

COUVERT VEGETAL

ESPECES DOMINANTES: MOUSSES ET LICHENS
ESPECES SECONDAIRES: -
ETENDUE: MODÉRÉ

NATURE DE L'INTERVENTION

PHASE II (INVENTAIRE) DES RECHERCHES ARCHEOLOGIQUES DU PROJET DE REFECTION DES INFRASTRUCTURES AEROPORTUAIRES NORDIQUES

REMARQUES

REFERENCES

PHOTOS DU MILIEU

RECEPTEUR(S)

DATE 22/08/86

I. BADGLEY
H. STEWART
M. TUKKIPIK



Institut Culturel Avataq

FICHE DESCRIPTIVE DU SITE

SITE JgEj-22

TOPONYME INUIT _____

DONNEES D'OCCUPATION

APPARTENANCE CULTURELLE: INDETERMINEE

CHRONOLOGIE ESTIMEE: _____

DIMENSIONS MAX. (m): 200 x 25 SUPERFICIE TOTALE (m2): 3750 m²

REPARTITION DE L'ESPACE SITE: -

TRACES ET VESTIGES D'OCCUPATION OBSERVES

STRUCTURES D'HABITATION: 5 CERCLES DE TENTE

AUTRES AMENAGEMENTS: 2 AFFUTS

VESTIGES LITHIQUES: 0

AUTRES VESTIGES: 0

ECHANTILLONNAGE

TECHNIQUES: 12 Puits DE SONDAGE

VESTIGES RECUEILLIS: 0

PRELEVEMENTS: 0

ETAT DU SITE

INTEGRITE: INTACT

NATURE DE LA PERTURBATION: -

REMARQUES _____

RECOMMANDATIONS _____

PHOTOS _____

NO. DU PLAN 8604-012.



SITE JgEj-22

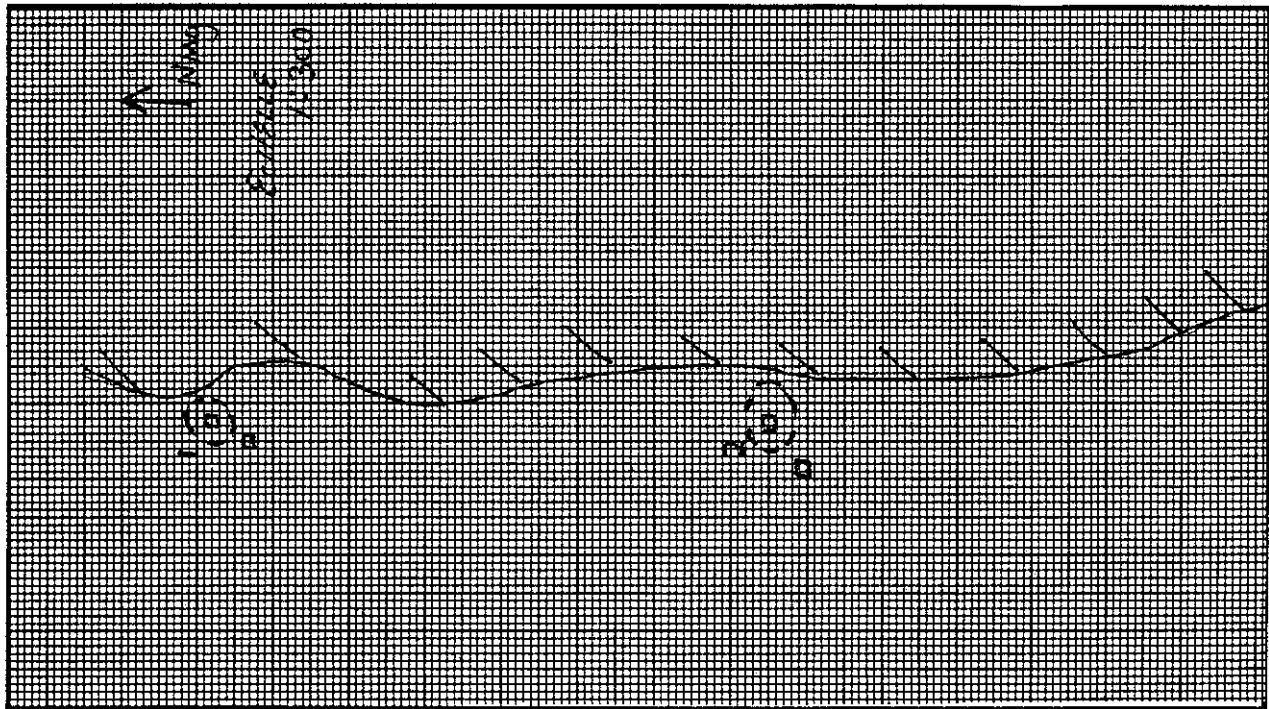
FICHE DESCRIPTIVE DES STRUCTURES D'HABITATION

NO. DE LA STRUCTURE: 1 APPARTENANCE CULTURELLE: INDETERMINEE
TYPE: CERCLE DE TENTE DIMENSIONS INTERNES (m): 2,80 x 2,20
FORME: OVALE ORIENTATION: NNE/SSO ETAT: INTACT
DESCRIPTION: POURTOUR DEFINI PAR UN ALIGNEMENT DE ROCHES

LOCALISATION: EXTREMITE NORD DU SITE

AMENAGEMENTS INTERNES

TYPE	DIMENSIONS (m)	ORIENTATION



VESTIGES RECUEILLIS: 0

PRELEVEMENTS: 0

REMARQUES: 2 Puits de sondage négatives (1 à l'intérieur, 1 à l'extérieur)

PHOTOS: C8604-13: 29, 30



Institut Culturel Avataq

SITE JgEj-22


FICHE DESCRIPTIVE DES STRUCTURES D'HABITATION

NO. DE LA STRUCTURE: 2 APPARTENANCE CULTURELLE: INDÉTERMINÉE
TYPE: CERCLE DE TENTE DIMENSIONS INTERNES (m): 2,80 x 2,30
FORME: OVALE ORIENTATION: E/O ETAT: INTACT
DESCRIPTION: Pourtour défini par un alignement de roches

LOCALISATION: ~ 20m au sud de la structure

AMENAGEMENTS INTERNES

TYPE	DIMENSIONS (m)	ORIENTATION



VESTIGES RECUEILLIS: 0

PRELEVEMENTS: 0

REMARQUES: 2 Puits de sondage négatifs (1 à l'intérieur, 1 à l'extérieur)

PHOTOS: —



Institut Culturel Avataq

SITE JyEj-22

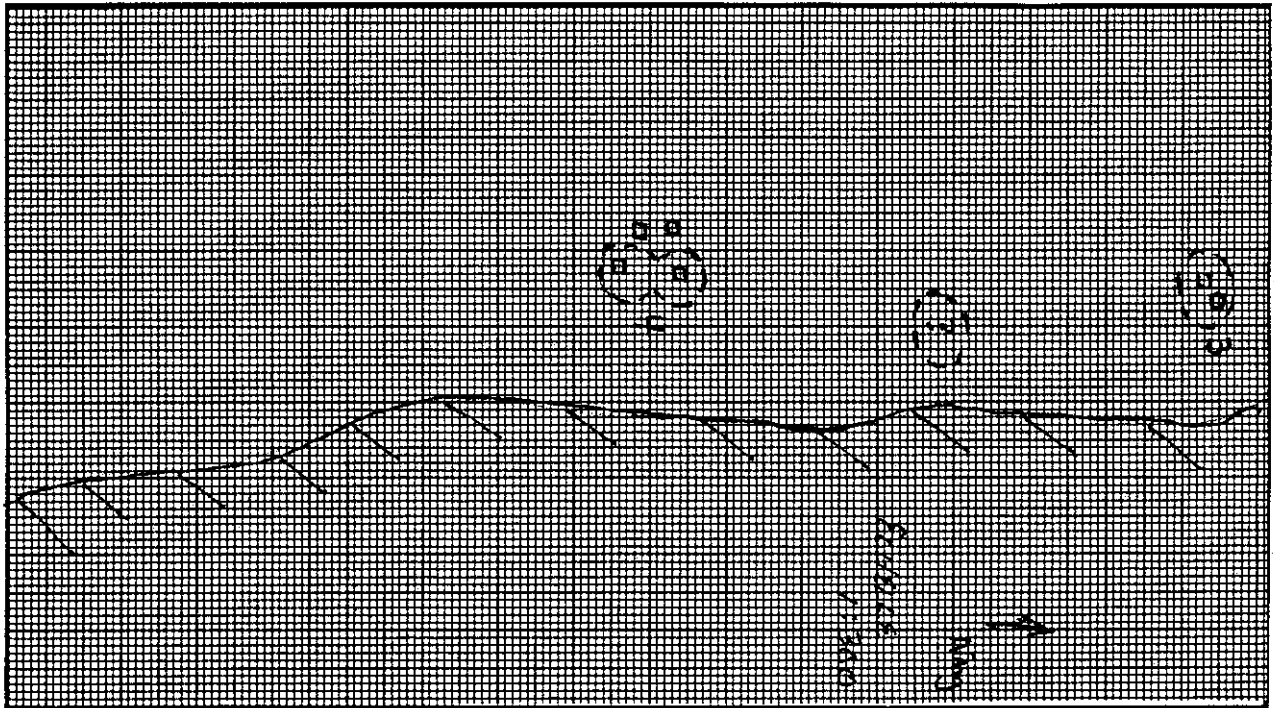
FICHE DESCRIPTIVE DES STRUCTURES D'HABITATION

NO. DE LA STRUCTURE: 3 APPARTENANCE CULTURELLE: INDÉTERMINÉE
TYPE: CERCLE DE TENTE DIMENSIONS INTERNES (m): 2,70 x 2,40
FORME: OVALE ORIENTATION: E/O ETAT: INTACT
DESCRIPTION: POURTOUR DÉFINI PAR UN ALIGNEMENT DE ROCHES

LOCALISATION: PARTIE CENTRE DU SITE

AMENAGEMENTS INTERNES

TYPE	DIMENSIONS (m)	ORIENTATION



VESTIGES RECUEILLIS: 0

PRELEVEMENTS: 0

REMARQUES: 2 PUIITS DE SONDAGE NÉGATIFS

PHOTOS: C8604-13: 31



Institut Culturel Avataq

SITE JgEj-22


FICHE DESCRIPTIVE DES STRUCTURES D'HABITATION

NO. DE LA STRUCTURE: 4 APPARTENANCE CULTURELLE: INDÉTERMINÉE
TYPE: CERCLE DE TENTE DIMENSIONS INTERNES (m): 4,40 x 2,00
FORME: BILOBÉE ORIENTATION: N/S ETAT: INTACT
DESCRIPTION: POURTOUR DÉFINI PAR UN ALIGNEMENT DE ROCHES

LOCALISATION: PARTIE CENTRE DU SITE

AMENAGEMENTS INTERNES

TYPE	DIMENSIONS (m)	ORIENTATION
<u>AMENAGEMENT AXIAL</u>	<u>1,60 x 0,60</u>	



VESTIGES RECUEILLIS: 0

PRELEVEMENTS: 0

REMARQUES: 4 Puits de sondage négatifs (2 à l'intérieur, 2 à l'extérieur)

PHOTOS: C8604-13: 32, 33



Institut Culturel Avataq

SITE JgEj-22


FICHE DESCRIPTIVE DES STRUCTURES D'HABITATION

NO. DE LA STRUCTURE: 5 APPARTENANCE CULTURELLE: INDÉTERMINÉE
TYPE: CERCLE DE TENTE DIMENSIONS INTERNES (m): 2,80 DE DIAMÈTRE
FORME: CIRCULAIRE ORIENTATION: — ETAT: INTACT
DESCRIPTION: POURTOUR COMPOSÉ DE ROCHES DE DIFFÉRENTES DIMENSIONS

LOCALISATION: PARTIE SUD DU SITE

AMENAGEMENTS INTERNES

TYPE	DIMENSIONS (m)	ORIENTATION



VESTIGES RECUEILLIS: AUCUN

PRELEVEMENTS: AUCUN

REMARQUES: 2 Puits de sondage négatifs (1 à l'intérieur, 1 à l'extérieur)

PHOTOS: —



Institut Culturel Avataq

SITE Jg6j-22

FICHE DESCRIPTIVE DES AMENAGEMENTS PARTICULIERS

<u>NO.</u>	<u>TYPE</u>	<u>DIMENSIONS (m)</u>	<u>LIAISONS PHYSIQUES</u>	<u>PHOTOS</u>
I	Affat	2,10 m de longueur E/W		C8604-13: 34
II	Affat		~45m Au sud de la STRUCTURE 5	C8604-13: 35



Institut Culturel Avataq

SITE JgEj-23

FICHE DESCRIPTIVE DE L'ENVIRONNEMENT

LOCALISATION DU SITE

COORDONNEES GEOG.:

PLAN D'EAU: LONG COVE

COORDONNEES U.T.M.:

DISTANCE/RIVE: 300 m

CARTE: 25F/4E

ECH.: 1:50 000

ALTITUDE/PLAN D'EAU: 32 m

PHOTO-AERIENNE: MTQ 84008-148

ECH.: 1:5 000

ALTITUDE/MER: 32 m

LOCALISATION INFORMELLE: 2,9 km AU SSE DE QUAQTAQ

MORPHO-SEDIMENTOLOGIE

DEPOTS DE SURFACE: SABLE ET GRAVIER, CHAMP DE BLOCS

MORPHOLOGIE: DÉPÔTS MARINS

RELIEF: PLAT

DRAINAGE: BON

COUVERT VEGETAL

ESPECES DOMINANTES: MOUSSES ET LICHENS

ESPECES SECONDAIRES: -

ETENDUE: MODÉRÉ

NATURE DE L'INTERVENTION

PHASE II (INVENTAIRE) DES RECHERCHES ARCHEOLOGIQUES DU PROJET DE REFECTION DES INFRASTRUCTURES AEROPORTUAIRES NORDIQUES

REMARQUES

REFERENCES _____

PHOTOS DU MILIEU _____

RECEPTEUR(S) _____

DATE 22/08/86

I. BADGLEY

H. STEWART



Institut Culturel Avataq

FICHE DESCRIPTIVE DU SITE

SITE JgEj-23

TOPONYME INUIT _____

DONNEES D'OCCUPATION

APPARTENANCE CULTURELLE: _____

DORSÉTIENNE

CHRONOLOGIE ESTIMÉE: _____

INDETERMINÉE

DIMENSIONS MAX. (m): _____

400 x 30

SUPERFICIE TOTALE (m²): _____

12,000

REPARTITION DE L'ESPACE SITE: _____

TRACES ET VESTIGES D'OCCUPATION OBSERVES

STRUCTURES D'HABITATION: _____

22 CERCLES DE TENTE

AUTRES AMENAGEMENTS: _____

1 AFFÛT

VESTIGES LITHIQUES: _____

0

AUTRES VESTIGES: _____

0

ECHANTILLONNAGE

TECHNIQUES: _____

INSPECTION VISUELLE (COLLECTE DE SURFACE)

VESTIGES RECUEILLIS: _____

0

PRELEVEMENTS: _____

0

ETAT DU SITE

INTEGRITE: _____

INTACT

NATURE DE LA PERTURBATION: _____

-

REMARQUES _____

RECOMMANDATIONS _____

PHOTOS _____

NO. DU PLAN 8604-012.



SITE JgEj-23

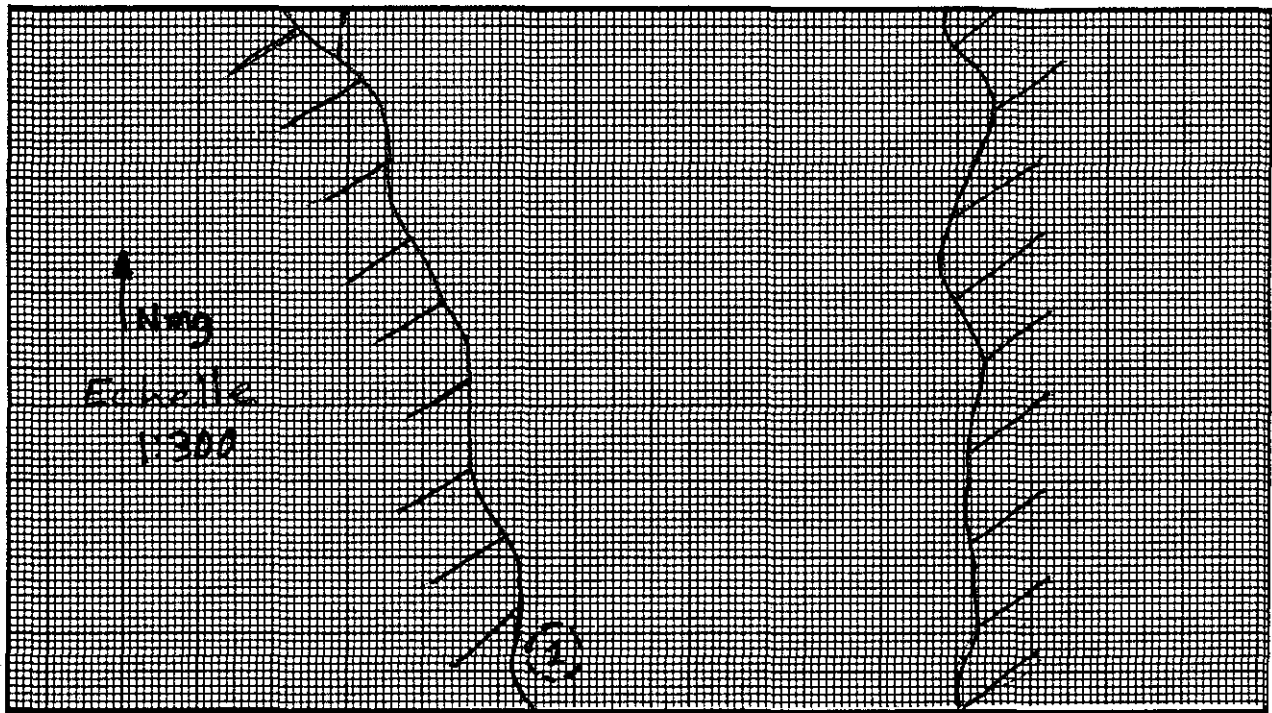
FICHE DESCRIPTIVE DES STRUCTURES D'HABITATION

NO. DE LA STRUCTURE: 1 APPARTENANCE CULTURELLE: DORSÉTIENNE
TYPE: CERCLE DE TENTE DIMENSIONS INTERNES (m): 2,30 DIA.
FORME: CIRCULAIRE ORIENTATION: --- ETAT: INTACT
DESCRIPTION: POURTOUR DÉFINI PAR UN ALIGNEMENT DE ROCHES

LOCALISATION: EXTRÉMITÉ SUD DU SITE

AMENAGEMENTS INTERNES

TYPE	DIMENSIONS (m)	ORIENTATION



VESTIGES RECUEILLIS: 0

PRELEVEMENTS: 0

REMARQUES: _____

PHOTOS: C8604-13; 36



Institut Culturel Avataq

SITE TgEj-23

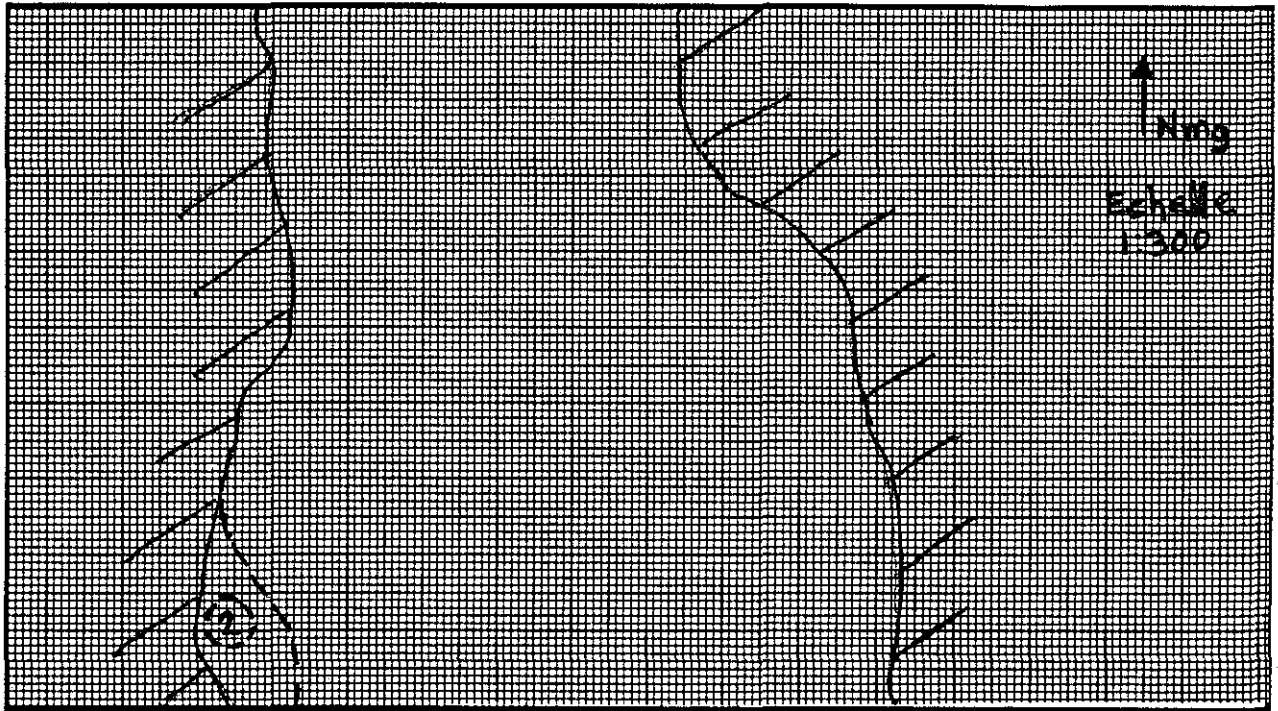
FICHE DESCRIPTIVE DES STRUCTURES D'HABITATION

NO. DE LA STRUCTURE: 2 APPARTENANCE CULTURELLE: DORSETIENNE
TYPE: CERCLE DE TENTE DIMENSIONS INTERNES (m): 1,80 DIA.
FORME: CIRCULAIRE ORIENTATION: — ETAT: INTACT
DESCRIPTION: POURTOUR DÉFINI PAR UN ALIGÈMENT DE ROCHES

LOCALISATION: EXTREMITÉ SUD DU SITE ; CHAMP DE BLOCS

AMENAGEMENTS INTERNES

TYPE	DIMENSIONS (m)	ORIENTATION



VESTIGES RECUEILLIS: 0

PRELEVEMENTS: 0

REMARQUES: _____

PHOTOS: C8604-13 : 36A



Institut Culturel Avataq

SITE TgEj-23

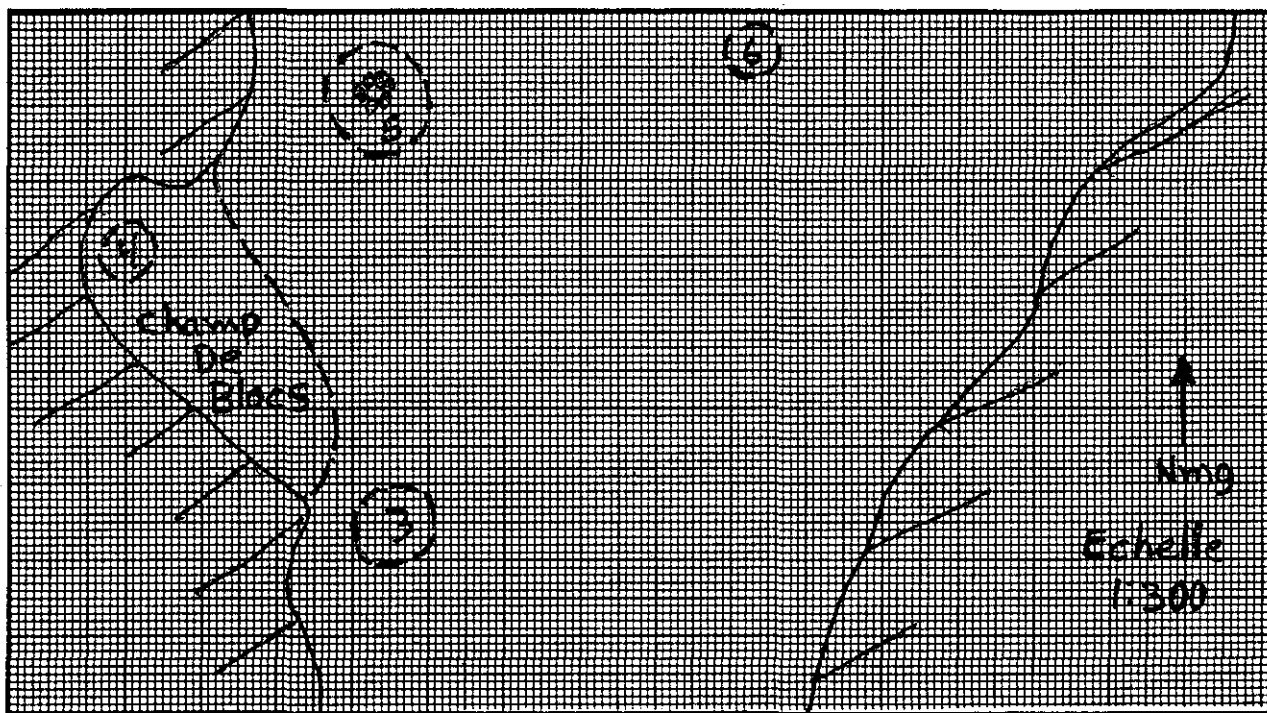
FICHE DESCRIPTIVE DES STRUCTURES D'HABITATION

NO. DE LA STRUCTURE: 3 APPARTENANCE CULTURELLE: DORSÉTIENNE
TYPE: CERCLE DE TENTE DIMENSIONS INTERNES (m): 3,70 DIA.
FORME: CIRCULAIRE ORIENTATION: — ETAT: INTACT
DESCRIPTION: POURTOUR DÉFINI PAR UN ALIGNEMENT DE ROCHES

LOCALISATION: PORTION CENTRE-SUD DU SITE

AMENAGEMENTS INTERNES

TYPE	DIMENSIONS (m)	ORIENTATION



VESTIGES RECUEILLIS: 0

PRELEVEMENTS: 0

REMARQUES:

PHOTOS: C8604-14: 1A



Institut Culturel Avataq

SITE JgEj-23


FICHE DESCRIPTIVE DES STRUCTURES D'HABITATION

NO. DE LA STRUCTURE: 4 APPARTENANCE CULTURELLE: DORCÉTIENNE
TYPE: CERCLE DE TENTE DIMENSIONS INTERNES (m): 2,50 DIA
FORME: CIRCULAIRE ORIENTATION: — ETAT: INTACT
DESCRIPTION: POURTÔUR DÉFINI PAR UN ALIGNEMENT DE ROCHES

LOCALISATION: PORTION CENTRE-SUD DU SITE ; CHAMP DE BLOCS

AMENAGEMENTS INTERNES

TYPE	DIMENSIONS (m)	ORIENTATION
_____	_____	_____
_____	_____	_____
_____	_____	_____
_____	_____	_____



VESTIGES RECUEILLIS: 0

PRELEVEMENTS: 0

REMARQUES: _____

PHOTOS: —



SITE JGEj-23


FICHE DESCRIPTIVE DES STRUCTURES D'HABITATION

NO. DE LA STRUCTURE: 5 APPARTENANCE CULTURELLE: DORSÉTIENNE
TYPE: CERCLE DE TENTE DIMENSIONS INTERNES (m): 4,20 x 4,00
FORME: OVALE ORIENTATION: N/S ETAT: INTACT
DESCRIPTION: POURTOUR DÉFINI PAR UN ALIGNEMENT DE ROCHES

LOCALISATION: PORTION CENTRE-SUD DU SITE

AMENAGEMENTS INTERNES

TYPE	DIMENSIONS (m)	ORIENTATION
<u>Foyer</u>		



VESTIGES RECUEILLIS: 0

PRELEVEMENTS: 0

REMARQUES: _____

PHOTOS: C8604-14: 3A



SITE JgEj-23


FICHE DESCRIPTIVE DES STRUCTURES D'HABITATION

NO. DE LA STRUCTURE: 60 APPARTENANCE CULTURELLE: DORSÉTIENNE
TYPE: CERCLE DE TENTE DIMENSIONS INTERNES (m): 2,00 DIA.
FORME: CIRCULAIRE ORIENTATION: — ETAT: INTACT
DESCRIPTION: POURTOUR DÉFINI PAR UN ALIGNEMENT DE ROCHES

LOCALISATION: PORTON CENTRE-SUD DU SITE

AMENAGEMENTS INTERNES

TYPE	DIMENSIONS (m)	ORIENTATION



VESTIGES RECUEILLIS: _____

PRELEVEMENTS: _____

REMARQUES: _____

PHOTOS: C8604-14: 2A



Institut Culturel Avataq

SITE JqEj-23

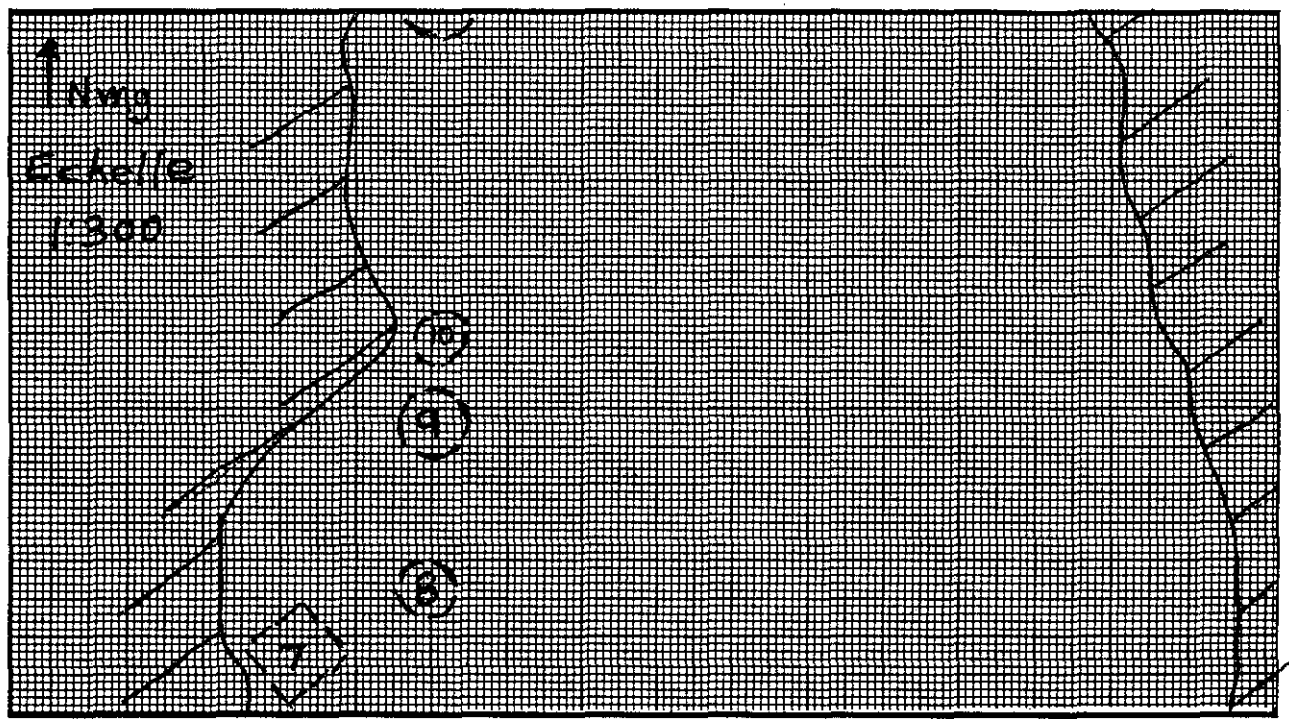
FICHE DESCRIPTIVE DES STRUCTURES D'HABITATION

NO. DE LA STRUCTURE: 7 APPARTENANCE CULTURELLE: DORSETIENNE
TYPE: CERCLE DE TENTE DIMENSIONS INTERNES (m): 2,90 x 2,60
FORME: RHOMBIQUE ORIENTATION: N/S ETAT: INTACT
DESCRIPTION: POURTOUR DÉFINI PAR UN ALIGNEMENT DE ROCHES

LOCALISATION: PORTION CENTRE-SUD DU SITE

AMENAGEMENTS INTERNES

TYPE	DIMENSIONS (m)	ORIENTATION



VESTIGES RECUEILLIS: 0

PRELEVEMENTS: 0

REMARQUES: _____

PHOTOS: —



Institut Culturel Avataq

SITE JgEj-23


FICHE DESCRIPTIVE DES STRUCTURES D'HABITATION

NO. DE LA STRUCTURE: 8 APPARTENANCE CULTURELLE: DORSETIENNE
TYPE: CERCLE DE TENTE DIMENSIONS INTERNES (m): 2,00 DIA.
FORME: CIRCULAIRE ORIENTATION: — ETAT: INTACT
DESCRIPTION: POURTOUR DÉFINI PAR UN ALIGNEMENT DE ROCHES

LOCALISATION: PORTION CENTRE-SUD DU SITE

AMENAGEMENTS INTERNES

TYPE	DIMENSIONS (m)	ORIENTATION



VESTIGES RECUEILLIS: 0

PRELEVEMENTS: 0

REMARQUES: _____

PHOTOS: —



Institut Culturel Avataq

SITE JgEj-23


FICHE DESCRIPTIVE DES STRUCTURES D'HABITATION

NO. DE LA STRUCTURE: 9 APPARTENANCE CULTURELLE: DORSÉTIENNE
TYPE: CERCLE DE TENTE DIMENSIONS INTERNES (m): 3,10 DIA.
FORME: CIRCULAIRE ORIENTATION: — ETAT: INTACT
DESCRIPTION: POURTOUR DÉFINI PAR UN ALIGNEMENT DE ROCHES

LOCALISATION: PORTION CENTRE-SUD DU SITE

AMENAGEMENTS INTERNES

TYPE	DIMENSIONS (m)	ORIENTATION



VESTIGES RECUEILLIS: 0

PRELEVEMENTS: 0

REMARQUES: _____

PHOTOS: —



Institut Culturel Avataq

SITE JgEj-23


FICHE DESCRIPTIVE DES STRUCTURES D'HABITATION

NO. DE LA STRUCTURE: 10 APPARTENANCE CULTURELLE: DORSETIENNE
TYPE: CERCLE DE TENTE DIMENSIONS INTERNES (m): 2,50 x 2,30
FORME: IRREGULIERE ORIENTATION: NE/50 ETAT: INTACT
DESCRIPTION: POURTOUR DÉFINI PAR UN ALIGNEMENT DE ROCHES

LOCALISATION: PORTION CENTRE-SUD DU SITE

AMENAGEMENTS INTERNES

TYPE	DIMENSIONS (m)	ORIENTATION



VESTIGES RECUEILLIS: 0

PRELEVEMENTS: 0

REMARQUES: _____

PHOTOS: —



Institut Culturel Avataq

SITE TjEj-23


FICHE DESCRIPTIVE DES STRUCTURES D'HABITATION

NO. DE LA STRUCTURE: 11 APPARTENANCE CULTURELLE: DORSETIENNE
TYPE: CERCLE DE TENTE DIMENSIONS INTERNES (m): 2,80 DIA.
FORME: CIRCULAIRE ORIENTATION: — ETAT: INTACT
DESCRIPTION: POURTOUR DÉFINI PAR UN ALIGNEMENT DE ROCHES

LOCALISATION: PORTION CENTRE DU SITE

AMENAGEMENTS INTERNES

TYPE	DIMENSIONS (m)	ORIENTATION



VESTIGES RECUEILLIS: 0

PRELEVEMENTS: 0

REMARQUES: _____

PHOTOS: C8604-14: 4A



Institut Culturel Avataq

SITE JyEj-23


FICHE DESCRIPTIVE DES STRUCTURES D'HABITATION

NO. DE LA STRUCTURE: 12 APPARTENANCE CULTURELLE: DORSETIENNE
TYPE: CERCLE DE TENTE DIMENSIONS INTERNES (m): 2,60 DIA.
FORME: CIRCULAIRE ORIENTATION: — ETAT: INTACT
DESCRIPTION: POURTOUR DÉFINI PAR UN ALIGNEMENT DE ROCHES

LOCALISATION: PORTION CENTRE DU SITE

AMENAGEMENTS INTERNES

TYPE	DIMENSIONS (m)	ORIENTATION



VESTIGES RECUEILLIS: 0

PRELEVEMENTS: 0

REMARQUES: _____

PHOTOS: C8604-14: 5A



SITE Jgej-23


FICHE DESCRIPTIVE DES STRUCTURES D'HABITATION

NO. DE LA STRUCTURE: 13 APPARTENANCE CULTURELLE: DORSIÉTIENNE
TYPE: CERCLE DE TENTE DIMENSIONS INTERNES (m): 2,30 DIA.
FORME: CIRCULAIRE ORIENTATION: — ETAT: INTACT
DESCRIPTION: POURTOUR DÉFINI PAR UN ALIGNEMENT DE ROCHES

LOCALISATION: PORTION CENTRE DU SITE

AMENAGEMENTS INTERNES

TYPE	DIMENSIONS (m)	ORIENTATION



VESTIGES RECUEILLIS: 0

PRELEVEMENTS: 0

REMARQUES: _____

PHOTOS: —



SITE JqFj-23


FICHE DESCRIPTIVE DES STRUCTURES D'HABITATION

NO. DE LA STRUCTURE: 14 APPARTENANCE CULTURELLE: DORSETIENNE
TYPE: PERCLE DE TENTE DIMENSIONS INTERNES (m): 2,30 DIA.
FORME: CIRCULAIRE ORIENTATION: — ETAT: INTACT
DESCRIPTION: PURTOUT DÉFINI PAR UN ALIGNEMENT DE ROCHE'S

LOCALISATION: PORTIAN CENTRE DU SITE

AMENAGEMENTS INTERNES

TYPE	DIMENSIONS (m)	ORIENTATION
_____	_____	_____
_____	_____	_____
_____	_____	_____
_____	_____	_____



VESTIGES RECUEILLIS: 0

PRELEVEMENTS: 0

REMARQUES: _____

PHOTOS: —



SITE JgEj-23

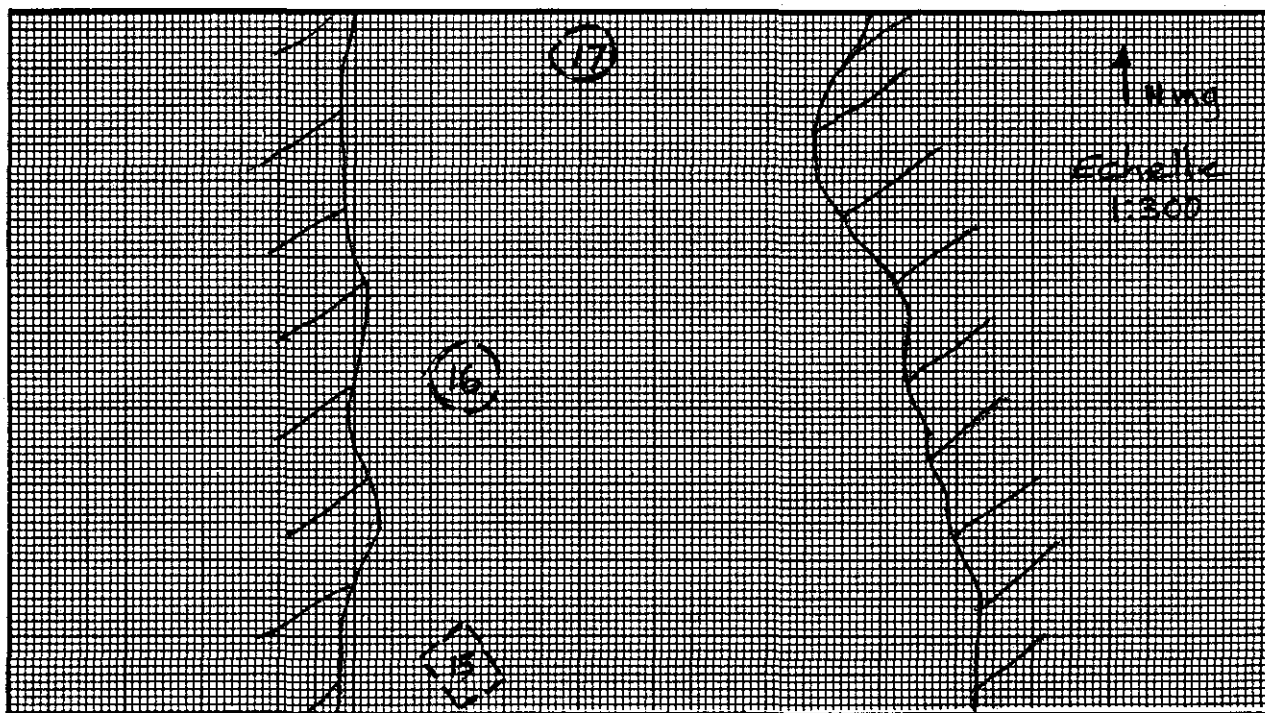
FICHE DESCRIPTIVE DES STRUCTURES D'HABITATION

NO. DE LA STRUCTURE: 15 APPARTENANCE CULTURELLE: DORSETIENNE
TYPE: CERCLE DE TENTE DIMENSIONS INTERNES (m): 3,20 x 2,60
FORME: RECTANGULAIRE ORIENTATION: NO/SE ETAT: INTACT
DESCRIPTION: POURTOUR DÉFINI PAR UN ALIÈNEMENT DE ROCHES

LOCALISATION: PORTION CENTRE DU SITE

AMENAGEMENTS INTERNES

TYPE	DIMENSIONS (m)	ORIENTATION



VESTIGES RECUEILLIS: 0

PRELEVEMENTS: 0

REMARQUES: _____

PHOTOS: —



Institut Culturel Avataq

SITE JgEj-23


FICHE DESCRIPTIVE DES STRUCTURES D'HABITATION

NO. DE LA STRUCTURE: 160 APPARTENANCE CULTURELLE: DORSÉTIENNE
TYPE: CERCLE DE TENTE DIMENSIONS INTERNES (m): 3,20 x 3,20
FORME: IRREGULIÈRE ORIENTATION: — ETAT: INTACT
DESCRIPTION: POURTOUR DÉFINI PAR UN ALIGNEMENT DE ROCHES

LOCALISATION: PORŒION CENTRE DU SITE

AMENAGEMENTS INTERNES

TYPE	DIMENSIONS (m)	ORIENTATION
_____	_____	_____
_____	_____	_____
_____	_____	_____
_____	_____	_____



VESTIGES RECUEILLIS: 0

PRELEVEMENTS: 0

REMARQUES: _____

PHOTOS: —



Institut Culturel Avataq

SITE JyEj-23


FICHE DESCRIPTIVE DES STRUCTURES D'HABITATION

NO. DE LA STRUCTURE: 17 APPARTENANCE CULTURELLE: DORSETTÉENNE
TYPE: CERCLE DE TENTE DIMENSIONS INTERNES (m): 2,60 x 2,20
FORME: OVALE ORIENTATION: E/O ETAT: INTACT
DESCRIPTION: POURTOUR DÉFINI PAR UN ALIGNEMENT DE ROCHES

LOCALISATION: PORTION CENTRE DU SITE

AMENAGEMENTS INTERNES

TYPE	DIMENSIONS (m)	ORIENTATION
_____	_____	_____
_____	_____	_____
_____	_____	_____
_____	_____	_____



VESTIGES RECUEILLIS: 0

PRELEVEMENTS: 0

REMARQUES: _____

PHOTOS: —



Institut Culturel Avataq

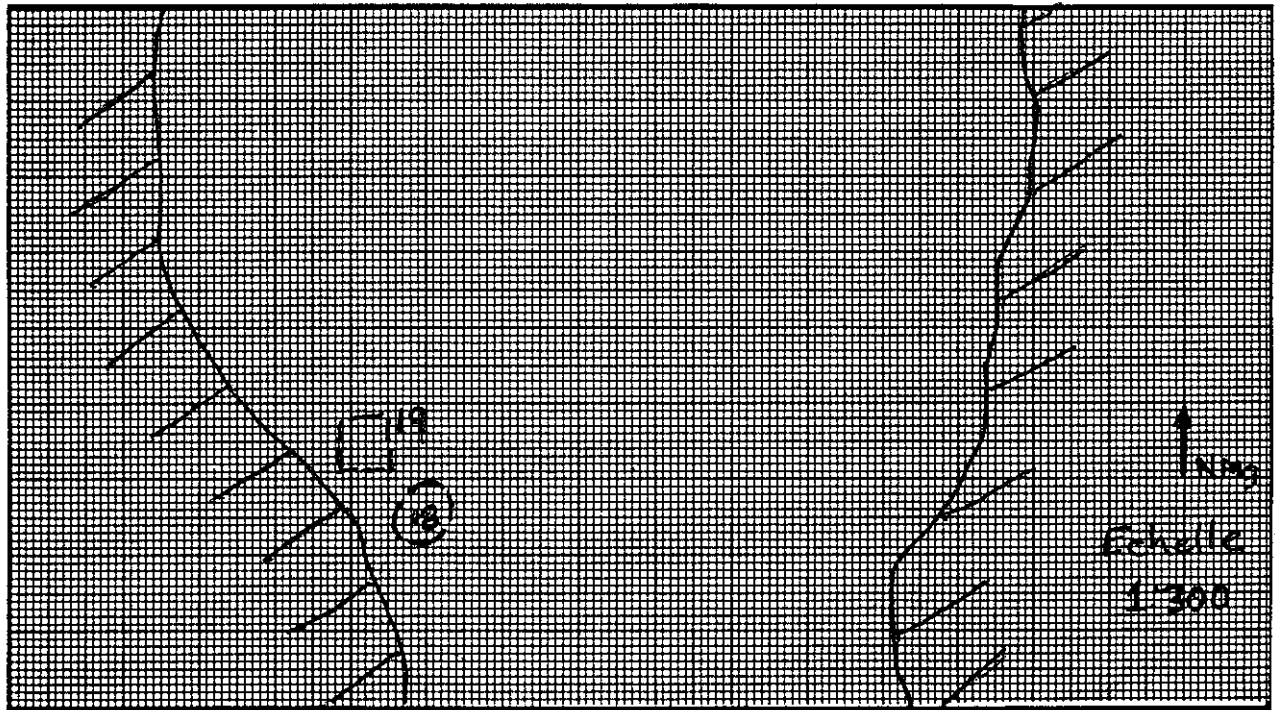
SITE JgEj-23

FICHE DESCRIPTIVE DES STRUCTURES D'HABITATION

NO. DE LA STRUCTURE: 18 APPARTENANCE CULTURELLE: DORSETTIENNE
TYPE: CERCLE DE TENTE DIMENSIONS INTERNES (m): 2,60 x 2,30
FORME: OVALE ORIENTATION: NNE/SSO ETAT: INTACT
DESCRIPTION: BOURTOUR DÉFINI PAR UN ALIGNEMENT DE ROCHES
LOCALISATION: PORTION CENTRE DU SITE

AMENAGEMENTS INTERNES

TYPE	DIMENSIONS (m)	ORIENTATION



VESTIGES RECUEILLIS: 0

PRELEVEMENTS: 0

REMARQUES: _____

PHOTOS: C8604-14: 6A



Institut Culturel Avataq

SITE JgEj-23


FICHE DESCRIPTIVE DES STRUCTURES D'HABITATION

NO. DE LA STRUCTURE: 19 APPARTENANCE CULTURELLE: DORSE TIENNE
TYPE: CERCLE DE TENTE DIMENSIONS INTERNES (m): 2,00 x 2,00
FORME: CARRÉE ORIENTATION: - ETAT: INTACT
DESCRIPTION: BURTOUR DÉFINI PAR UN ALIGNEMENT DE ROCHES

LOCALISATION: PORTION CENTRE DU SITE

AMENAGEMENTS INTERNES

TYPE	DIMENSIONS (m)	ORIENTATION
_____	_____	_____
_____	_____	_____
_____	_____	_____
_____	_____	_____



VESTIGES RECUEILLIS: 0

PRELEVEMENTS: 0

REMARQUES: _____

PHOTOS: —



SITE JgEj-23

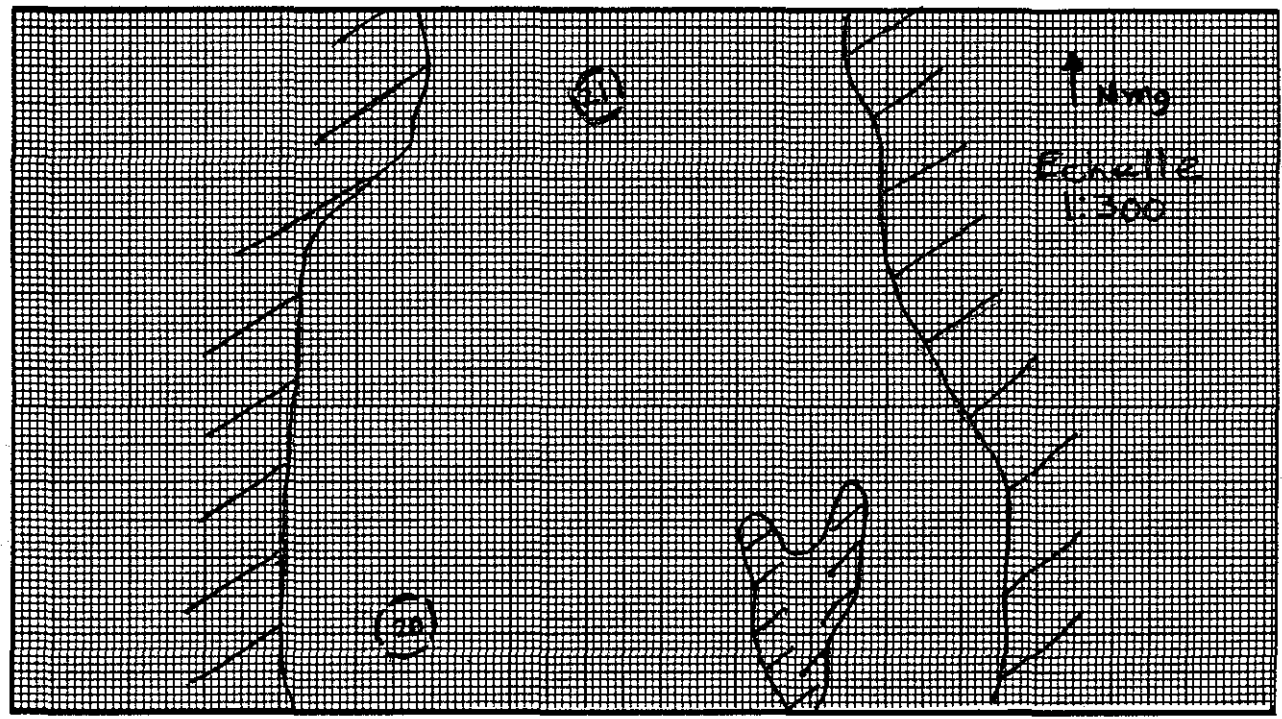
FICHE DESCRIPTIVE DES STRUCTURES D'HABITATION

NO. DE LA STRUCTURE: 20 APPARTENANCE CULTURELLE: DORSÉTIENNE
TYPE: CERCLE DE TENTE DIMENSIONS INTERNES (m): 2,70 x 2,40
FORME: OVALE ORIENTATION: NNE/SSO ETAT: INTACT
DESCRIPTION: POURTOUR DÉFINI PAR UN ALIGNEMENT DE ROCHES

LOCALISATION: PORTION NORD DU SITE

AMENAGEMENTS INTERNES

TYPE	DIMENSIONS (m)	ORIENTATION



VESTIGES RECUEILLIS: 0

PRELEVEMENTS: 0

REMARQUES: _____

PHOTOS: C8604-14: 7A



Institut Culturel Avataq

SITE JgEj-23


FICHE DESCRIPTIVE DES STRUCTURES D'HABITATION

NO. DE LA STRUCTURE: 21 APPARTENANCE CULTURELLE: DORSÉTIENNE
TYPE: CERCLE DE TENTE DIMENSIONS INTERNES (m): 2,40 DIA.
FORME: CIRCULAIRE ORIENTATION: — ETAT: INTACT
DESCRIPTION: POURTOUR DÉFINI PAR UN ALIGNEMENT DE ROCHES

LOCALISATION: PORTION NORD DU SITE

AMENAGEMENTS INTERNES

TYPE	DIMENSIONS (m)	ORIENTATION



VESTIGES RECUEILLIS: 0

PRELEVEMENTS: 0

REMARQUES: _____

PHOTOS: —



Institut Culturel Avataq

SITE JgEj-23


FICHE DESCRIPTIVE DES STRUCTURES D'HABITATION

NO. DE LA STRUCTURE: 22 APPARTENANCE CULTURELLE: DORSETIENNE
TYPE: TENTE DIMENSIONS INTERNES (m): 3,50 DIA.
FORME: CIRCULAIRE ORIENTATION: - ETAT: INTACT
DESCRIPTION: FOURTOUR DÉFINI PAR UN ALIGNEMENT DE ROCHES

LOCALISATION: EXTREMITÉ NORD DU SITE

AMENAGEMENTS INTERNES

TYPE	DIMENSIONS (m)	ORIENTATION



VESTIGES RECUEILLIS: 0

PRELEVEMENTS: 0

REMARQUES: _____

PHOTOS: C8604-14: 8A



Institut Culturel Avataq

SITE JgEj-23

FICHE DESCRIPTIVE DES AMENAGEMENTS PARTICULIERS

<u>NO.</u>	<u>TYPE</u>	<u>DIMENSIONS (m)</u>	<u>LIAISONS PHYSIQUES</u>	<u>PHOTOS</u>
I	Affût	2,10 m DE LONGUEUR (ENE/WSW)	—	C8604-14: 0A



Institut Culturel Avataq

SITE JgEj-24

FICHE DESCRIPTIVE DE L'ENVIRONNEMENT

LOCALISATION DU SITE

COORDONNEES GEOG.: PLAN D'EAU: LONG COVE
COORDONNEES U.T.M.: DISTANCE/RIVE: 100 m
CARTE: 25E/4E ECH.: 1:50 000 ALTITUDE/PLAN D'EAU: 6,0 - 7,5 m
PHOTO-AERIENNE: M/884009-77 ECH.: 1:5 000 ALTITUDE/MER: 6,0 - 7,5 m
LOCALISATION INFORMELLE: 2,2 Km AU SUD DE QUAQTAQ

MORPHO-SEDIMENTOLOGIE

DEPOTS DE SURFACE: SABLE ET GRAVIER CHAMP DE BLOCS
MORPHOLOGIE: DEPOTS MARINS
RELIEF: IRRÉGULIER DRAINAGE: POU À MAUVAIS

COUVERT VEGETAL

ESPECES DOMINANTES: MOUSSES ET LICHENS ET SPHAIGNES
ESPECES SECONDAIRES: -
ETENDUE: MODÉRÉ À IMPORTANT (i.e. SPHAIGNES)

NATURE DE L'INTERVENTION

PHASE II (INVENTAIRE) DES RECHERCHES ARCHÉOLOGIQUES DANS LE
CADRE DU PROJET DE RÉFECTION DES INFRASTRUCTURES AÉROPORTUAIRES
NORDIQUES

REMARQUES

REFERENCES _____

PHOTOS DU MILIEU C8604-14:16A

RECEPSEUR(S) _____ DATE 22 AOUT 1986

I. BADGLEY

H. STEWART



Institut Culturel Avataq

FICHE DESCRIPTIVE DU SITE

SITE JgEj-24

TOPONYME INUIT _____

DONNEES D'OCCUPATION

APPARTENANCE CULTURELLE: NEOESQUIMAUDE PREHISTORIQUE

CHRONOLOGIE ESTIMEE: INDETERMINEE

DIMENSIONS MAX. (m): 190x45 SUPERFICIE TOTALE (m2): 1,800

REPARTITION DE L'ESPACE SITE: -

TRACES ET VESTIGES D'OCCUPATION OBSERVES

STRUCTURES D'HABITATION: 4 CERCLES DE TENTE, 3 STRUCTURES FORTEMENT EMPIERREES

AUTRES AMENAGEMENTS: 1 PIEGE A RENARD; 2 FOSSES D'ENTREPOSAGE

VESTIGES LITHIQUES: 0

AUTRES VESTIGES: 0

ECHANTILLONNAGE

TECHNIQUES: COLLECTE DE SURFACE, 5 Puits de sondage

VESTIGES RECUEILLIS: 0

PRELEVEMENTS: AUCUN

ETAT DU SITE

INTEGRITE: INTACT

NATURE DE LA PERTURBATION: -

REMARQUES _____

RECOMMANDATIONS _____

PHOTOS C8604-14:16A

NO. DU PLAN 8604-012




SITE JgEj-24

FICHE DESCRIPTIVE DES STRUCTURES D'HABITATION

NO. DE LA STRUCTURE: 1 APPARTENANCE CULTURELLE: NÉOESQUIMAUDE PRÉH.
TYPE: STRUCTURE PARTIEMENT ENPIÈRÉE DIMENSIONS INTERNES (m): 1,70 x 1,50
FORME: OVALE ORIENTATION: E/W ETAT: INTACT
DESCRIPTION: POURTOUR DÉFINI PAR UNE SUPERPOSITION DE ROCHES
ATTEIGNANT 1,10m DE HAUTEUR
LOCALISATION: PORION SUD DU SITE; À PROXIMITÉ D'UN ÉTANG

AMENAGEMENTS INTERNES

TYPE	DIMENSIONS (m)	ORIENTATION
<u>PLATE-FORME DALLÉE</u>	<u>1,60 x 1,50</u>	
<u>ENTRÉE</u>	<u>0,70m DE LARGEUR</u>	<u>VERS LE NORD</u>



VESTIGES RECUEILLIS: 0

PRELEVEMENTS: 0

REMARQUES: HAUTEUR MAXIMALE DES MURS = 1,10m ;
2 Puits de sondage à l'extérieur (vers le nord)

PHOTOS: C8604-14: 10A, 13A, 14A, 15A
NB8604-14: 19



Institut Culturel Avataq

SITE JgEj-24


FICHE DESCRIPTIVE DES STRUCTURES D'HABITATION

NO. DE LA STRUCTURE: 2 APPARTENANCE CULTURELLE: NÉOESQUIMAUE PRÉH.
TYPE: PERLUE DE TENTE DIMENSIONS INTERNES (m): 2,50 x 2,30
FORME: OVALE ORIENTATION: ENE / OSO ETAT: INTACT
DESCRIPTION: POURTOUR DÉFINI PAR UN ALIGNEMENT DE ROCHES

LOCALISATION: EXTREMITÉ SUD DU SITE ; CHAMP DE BLOCS

AMENAGEMENTS INTERNES

TYPE	DIMENSIONS (m)	ORIENTATION
_____	_____	_____
_____	_____	_____
_____	_____	_____
_____	_____	_____



VESTIGES RECUEILLIS: 0

PRELEVEMENTS: 0

REMARQUES: _____

PHOTOS: _____



Institut Culturel Avataq

SITE JgEj-24


FICHE DESCRIPTIVE DES STRUCTURES D'HABITATION

NO. DE LA STRUCTURE: 3 APPARTENANCE CULTURELLE: NÉOESQUIMAUE PRÉH.
TYPE: CERCLE DE TENTE DIMENSIONS INTERNES (m): 2,30 x 2,10
FORME: OVALE ORIENTATION: ENE/OSO ETAT: INTACT
DESCRIPTION: POURTOUR DÉFINI PAR UN ALIGNEMENT DE ROCHES

LOCALISATION: EXTREMITÉ SUD DU SITE ; CHAMP DE BLOCS

AMENAGEMENTS INTERNES

TYPE	DIMENSIONS (m)	ORIENTATION



VESTIGES RECUEILLIS: 0

PRELEVEMENTS: 0

REMARQUES: _____

PHOTOS: C8604-14: 12A
NB8604-14: 21



Institut Culturel Avataq

SITE JgEj-24


FICHE DESCRIPTIVE DES STRUCTURES D'HABITATION

NO. DE LA STRUCTURE: 4 APPARTENANCE CULTURELLE: M. ÉOESQUIMAUDE PRÉH.
TYPE: CERCLE DE TENTE DIMENSIONS INTERNES (m): 6,00 x 5,50
FORME: OVALE ORIENTATION: NNW/SSE ETAT: INTACT
DESCRIPTION: POURTOUR DÉFINI PAR UN ALIGNEMENT DE ROCHES

LOCALISATION: PORTION NO DU SITE

AMENAGEMENTS INTERNES

TYPE	DIMENSIONS (m)	ORIENTATION
<u>PLATE-FORME DALLÉE</u>	<u>5,50 x 2,00</u>	
<u>FOYER</u>	<u>0,40 m DE DIAMETRE</u>	
<u>ENTRÉE</u>	<u>0,60 m DE LARGEUR</u>	<u>VERS L'OUEST</u>



VESTIGES RECUEILLIS: 0

PRELEVEMENTS: 0

REMARQUES: 1 PUIT DE SONDAGE NÉGATIF

PHOTOS: C8604-17: 2, 3



Institut Culturel Avataq

SITE JgEj-24


FICHE DESCRIPTIVE DES STRUCTURES D'HABITATION

NO. DE LA STRUCTURE: 5 APPARTENANCE CULTURELLE: MEDESQUIMAUDE PRÉH.
TYPE: CERCLE DE TENTE DIMENSIONS INTERNES (m): 5,00 DIA.
FORME: CIRCULAIRE ORIENTATION: — ETAT: INTACT
DESCRIPTION: POURTOUR DÉFINI PAR UN ALIGNEMENT DE ROCHES

LOCALISATION: PORTION NO DU SITE

AMENAGEMENTS INTERNES

TYPE	DIMENSIONS (m)	ORIENTATION



VESTIGES RECUEILLIS: 0

PRELEVEMENTS: 0

REMARQUES: 2 Puits de sondage négatifs

PHOTOS: —



Institut Culturel Avataq

SITE JgEj-24


FICHE DESCRIPTIVE DES STRUCTURES D'HABITATION

NO. DE LA STRUCTURE: 6 APPARTENANCE CULTURELLE: NEDESQUIMAUDE PRÉH.
TYPE: STRUCTURE FORTEMENT EMPERÉE DIMENSIONS INTERNES (m): 2,90 x 2,90
FORME: CARRÉE ORIENTATION: — ETAT: INTACT
DESCRIPTION: POURTOUR DÉFINI PAR DES ROCHES SUPERPOSÉES

LOCALISATION: PORTION NORD-OUEST DU SITE

AMENAGEMENTS INTERNES

TYPE	DIMENSIONS (m)	ORIENTATION
<u>PLATE-FORME DALLÉE</u>	<u>2,90 x 1,20</u>	
<u>ENTRÉE</u>	<u>0,60M DE LARGEUR</u>	<u>VERS LE O S-O</u>



VESTIGES RECUEILLIS: 0

PRELEVEMENTS: 0

REMARQUES: _____

PHOTOS: C8604-17: 4



SITE JgEj-24

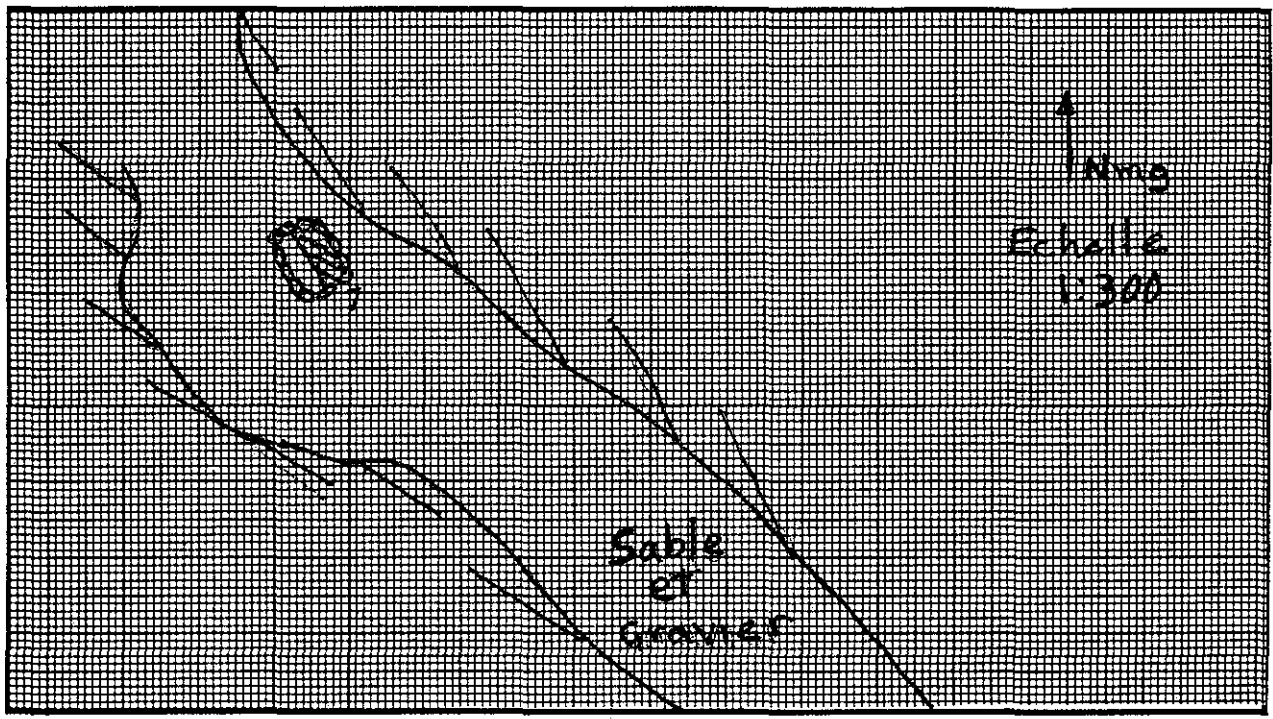
FICHE DESCRIPTIVE DES STRUCTURES D'HABITATION

NO. DE LA STRUCTURE: 7 APPARTENANCE CULTURELLE: NEDESQUIMAUDE PRÉN.
TYPE: STRUCTURE FORTEMENT ENPIÉRÉE DIMENSIONS INTERNES (m): 2,60 x 2,30
FORME: RECTANGULAIRE ORIENTATION: NW/SE ETAT: INTACT
DESCRIPTION: FOURTOUR DÉFINI PAR DES ROCHES SUPERPOSÉES

LOCALISATION: EXTRÉMITÉ NORD-OUEST DU SITE

AMENAGEMENTS INTERNES

TYPE	DIMENSIONS (m)	ORIENTATION
<u>FOYER</u>	<u>40 x 25 cm</u>	
<u>CACHE INTERNE</u>	<u>80 x 60 cm</u>	
<u>ENTRÉE</u>	<u>60 cm DE LARGEUR</u>	<u>VERS LE SUD</u>



VESTIGES RECUEILLIS: 0

PRELEVEMENTS: 0

REMARQUES: _____

PHOTOS: C8604-17 : 5, 6, 7



Institut Culturel Avataq

SITE JgEj-24

FICHE DESCRIPTIVE DES AMENAGEMENTS PARTICULIERS

NO.	TYPE	DIMENSIONS (m)	LIAISONS PHYSIQUES	PHOTOS
I	PIÈGE À RENARD		PRÈS DE LA STRUCTURE I	C8604-14:11A, 13A, 14A, 15A NB8604-14:20
II	FOSSE D'ENTREPOSAGE	1,20 x 0,60	SUR UN AFFLEUREMENT ROCHÉUX AU NE DES STRUCTURES 4,5 et 6	-
III	FOSSE D'ENTREPOSAGE	1,30 x 0,90	"	-



Institut Culturel Avataq

SITE JgEj-25

FICHE DESCRIPTIVE DE L'ENVIRONNEMENT

LOCALISATION DU SITE

COORDONNEES GEOG.: PLAN D'EAU: LONG COVE
COORDONNEES U.T.M.: DISTANCE/RIVE: 200 m
CARTE: 25 F/4E ECH.: 1: 50 000 ALTITUDE/PLAN D'EAU: 35,0 m
PHOTO-AERIENNE: MTQ 84008-197 ECH.: 1: 5,000 ALTITUDE/MER: 35,0 m
LOCALISATION INFORMELLE: 2,6 km AU SUD DE QUAQTAAQ

MORPHO-SEDIMENTOLOGIE

DEPOTS DE SURFACE: SABLE ET GRAVIER
MORPHOLOGIE: DÉPÔTS MARINS
RELIEF: PLAT DRAINAGE: BON

COUVERT VEGETAL

ESPECES DOMINANTES: MOUSSES ET LICHENS
ESPECES SECONDAIRES: —
ETENDUE: ÉPARS

NATURE DE L'INTERVENTION

PHASE II (INVENTAIRE) DES RECHERCHES ARCHEOLOGIQUES DANS LE CADRE
DU PROJET DE RÉÉCTION DES INFRASTRUCTURES AÉROPORTUAIRES NORDIQUES

REMARQUES

REFERENCES _____

PHOTOS DU MILIEU _____

RECENSEUR(S)

DATE 23 AOUT 1986.

T. BADGLEY
H. STEWART
E. NUUVUKA



Institut Culturel Avataq

FICHE DESCRIPTIVE DU SITE

SITE JgEj-25

TOPONYME INUIT _____

DONNEES D'OCCUPATION

APPARTENANCE CULTURELLE: PALÉOESQUIMAUDE INDÉTERMINÉE

CHRONOLOGIE ESTIMÉE: -

DIMENSIONS MAX. (m): 45 x 40 SUPERFICIE TOTALE (m2): 1800

REPARTITION DE L'ESPACE SITE: -

TRACES ET VESTIGES D'OCCUPATION OBSERVES

STRUCTURES D'HABITATION: -

AUTRES AMENAGEMENTS: -

VESTIGES LITHIQUES: 2 OBJETS

AUTRES VESTIGES: -

ECHANTILLONNAGE

TECHNIQUES: COLLECTE DE SURFACE, 2 PUITS DE SONDAGES

VESTIGES RECUEILLIS: 2 OBJETS LITHIQUES

PRELEVEMENTS: _____

ETAT DU SITE

INTEGRITE: PARTIELLEMENT PERTURBÉ

NATURE DE LA PERTURBATION: RUISSELLEMENT DES EAUX DE SURFACE

REMARQUES _____

RECOMMANDATIONS _____

PHOTOS -

NO. DU PLAN -



SITE JgEj-25

FICHE SONDAGE

NO. DU SONDAGE: 1 DIMENSIONS: 50x50 cm PROFONDEUR: 15 cm

LOCALISATION: AU CENTRE APPROXIMATIF DU SITE

VESTIGES RECUEILLIS: AUCUN

TRACES D'OCCUPATION: AUCUNE


PRELEVEMENTS: AUCUN

STRATIGRAPHIE

COUCHE	DESCRIPTION	EPAISSEUR (X)
<u>I</u>	<u>VEGETATION</u>	<u>2 cm</u>
<u>II</u>	<u>HUMUS SABLONNEUX</u>	<u>2 cm</u>
<u>III</u>	<u>SABLE ET GRAVIER</u>	<u>—</u>


PROFIL DE SOL

MUR: NORD ECH.: 1:10



LOCALISATION DES VESTIGES

COUCHE: _____ ECH.: _____



LEGENDE:

- |||| - VEGETATION (COUCHE I)
- - COUCHE II
- °° - COUCHE III
- - LIMITE DE LA FOUILLE

LEGENDE:

- _____
- _____
- _____
- _____

REMARQUES: _____

PHOTOS: _____



Institut Culturel Avataq

SITE JgEj-26

FICHE DESCRIPTIVE DE L'ENVIRONNEMENT

LOCALISATION DU SITE

COORDONNEES GEOG.: PLAN D'EAU: Baie du Diana
COORDONNEES U.T.M.: DISTANCE/RIVE: 200 m
CARTE: 25F/4E ECH.: 1:50 000 ALTITUDE/PLAN D'EAU: 34,0 m
PHOTO-AERIENNE: — ECH.: — ALTITUDE/MER: 34,0 m
LOCALISATION INFORMELLE: 4,7 km AU SUD-OUEST DE QUARTAQ

MORPHO-SEDIMENTOLOGIE

DEPOTS DE SURFACE: SABLE ET GRAVIER CHAMP DE BLOCS
MORPHOLOGIE: DEPOTS MARINS, TERRASSE
RELIEF: PLAT DRAINAGE: BW

COUVERT VEGETAL

ESPECES DOMINANTES: MOUSSES ET LICHENS
ESPECES SECONDAIRES: —
ETENDUE: EPARS

NATURE DE L'INTERVENTION

PHASE II (INVENTAIRE) DES RECHERCHES ARCHEOLOGIQUES DU PROJET
DE REFECTION DES INFRASTRUCTURES AEROPORTUAIRES NORDIQUES

REMARQUES

REFERENCES _____

PHOTOS DU MILIEU NB8604-13: 30 à 35

RECEPTEUR(S) _____ DATE 23/8/86

I. BADGLEY
H. STEWART
E. NUVUKA



Institut Culturel Avataq

FICHE DESCRIPTIVE DU SITE

SITE JgEj-26

TOPONYME INUIT _____

DONNEES D'OCCUPATION

APPARTENANCE CULTURELLE: PALÉOESQUIMAUTE INDÉTERMINÉE

CHRONOLOGIE ESTIMÉE: —

DIMENSIONS MAX. (m): 75 x 40 SUPERFICIE TOTALE (m2): 3,000

REPARTITION DE L'ESPACE SITE: —

TRACES ET VESTIGES D'OCCUPATION OBSERVES

STRUCTURES D'HABITATION: 5 CERCLES DE TENTE

AUTRES AMENAGEMENTS: 1 CACHE, 1 FOSSE D'ENTREPOSAGE

VESTIGES LITHIQUES: —

AUTRES VESTIGES: —

ECHANTILLONNAGE

TECHNIQUES: COLLECTE DE SURFACE, 9 Puits DE SONDAGE

VESTIGES RECUEILLIS: —

PRELEVEMENTS: —

ETAT DU SITE

INTEGRITE: INTACT

NATURE DE LA PERTURBATION: _____

REMARQUES _____

RECOMMANDATIONS _____

PHOTOS NB8604-13: 30-35

NO. DU PLAN 8604-013



SITE JgEj-26

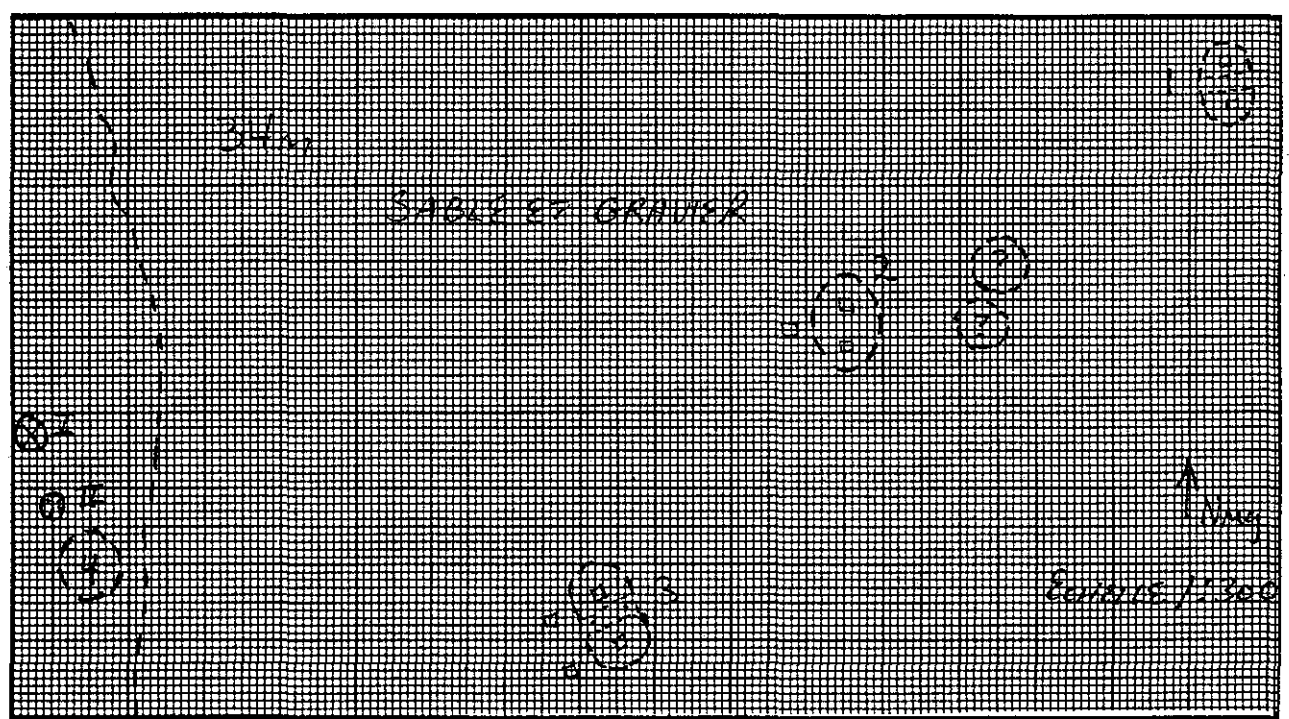
FICHE DESCRIPTIVE DES STRUCTURES D'HABITATION

NO. DE LA STRUCTURE: 1 APPARTENANCE CULTURELLE: PALEOESQUIMAUE INDETERM.
 TYPE: CERCLE DE TENTE DIMENSIONS INTERNES (m): 3,50 x 1,90
 FORME: OVALE ORIENTATION: NNO/SSE ETAT: INTACT
 DESCRIPTION: POURTOUR DÉFINI PAR UN ALIGNEMENT DE ROCHES

LOCALISATION: EXTRÉMITÉ NORD-EST DU SITE

AMENAGEMENTS INTERNES

TYPE	DIMENSIONS (m)	ORIENTATION
<u>AMENAGEMENT AXIAL</u>	<u>x 0,40</u>	<u>E-O</u>



VESTIGES RECUEILLIS: 0

PRELEVEMENTS: 0

REMARQUES: 2 Puits DE SONDAGE NÉGATIFS

PHOTOS:



Institut Culturel Avataq

SITE JgE-j-26


FICHE DESCRIPTIVE DES STRUCTURES D'HABITATION

NO. DE LA STRUCTURE: 2 APPARTENANCE CULTURELLE: PALÉOESQUIMAUDE INDÉTERM.
TYPE: CERCLE DE TENTE DIMENSIONS INTERNES (m): 3,40 x 2,20
FORME: OVALE ORIENTATION: N-S ETAT: INTACT
DESCRIPTION: POURTOUR DÉFINI PAR UN ALIGNEMENT DE ROCHES

LOCALISATION: PARTIE CENTRE-NORD DU SITE

AMENAGEMENTS INTERNES

TYPE	DIMENSIONS (m)	ORIENTATION
<u>AMENAGEMENT AXIAL</u>	<u>x 0,50</u>	<u>E-O</u>



VESTIGES RECUEILLIS: 0

PRELEVEMENTS: 0

REMARQUES: 2 puits de sondage négatifs

PHOTOS: —



Institut Culturel Avataq

SITE JgEj-26


FICHE DESCRIPTIVE DES STRUCTURES D'HABITATION

NO. DE LA STRUCTURE: 3 APPARTENANCE CULTURELLE: PALEOESQUIMAUDE INDETERM.
TYPE: CERCLE DE TENTE DIMENSIONS INTERNES (m): 4,00 x 2,50
FORME: BILOBÉE ORIENTATION: NNO/SSE ETAT: INTACT
DESCRIPTION: POURTOUR DÉFINI PAR UN ALIGNEMENT DE RÔCHES

LOCALISATION: PARTIE CENTRE DU SITE

AMENAGEMENTS INTERNES

TYPE	DIMENSIONS (m)	ORIENTATION
<u>AMENAGEMENT AXIAL</u>	<u>x 0,50</u>	<u>SO-NE</u>



VESTIGES RECUEILLIS: 0

PRELEVEMENTS: 0

REMARQUES: _____

PHOTOS: _____



SITE JgEj-26


FICHE DESCRIPTIVE DES STRUCTURES D'HABITATION

NO. DE LA STRUCTURE: 4 APPARTENANCE CULTURELLE: PALEOESQUIMAUDE INDETERM.
TYPE: CERCLE DE TENTE DIMENSIONS INTERNES (m): 2,80 x 2,20
FORME: OVALE ORIENTATION: N/S ETAT: INTACT
DESCRIPTION: POURTOUR DÉFINI PAR UN ALIGNEMENT DE ROCHES

LOCALISATION: PARTIE OUEST DU SITE

AMENAGEMENTS INTERNES

TYPE	DIMENSIONS (m)	ORIENTATION
_____	_____	_____
_____	_____	_____
_____	_____	_____
_____	_____	_____



VESTIGES RECUEILLIS: 0

PRELEVEMENTS: 0

REMARQUES: _____

PHOTOS: _____



SITE TqEj-26

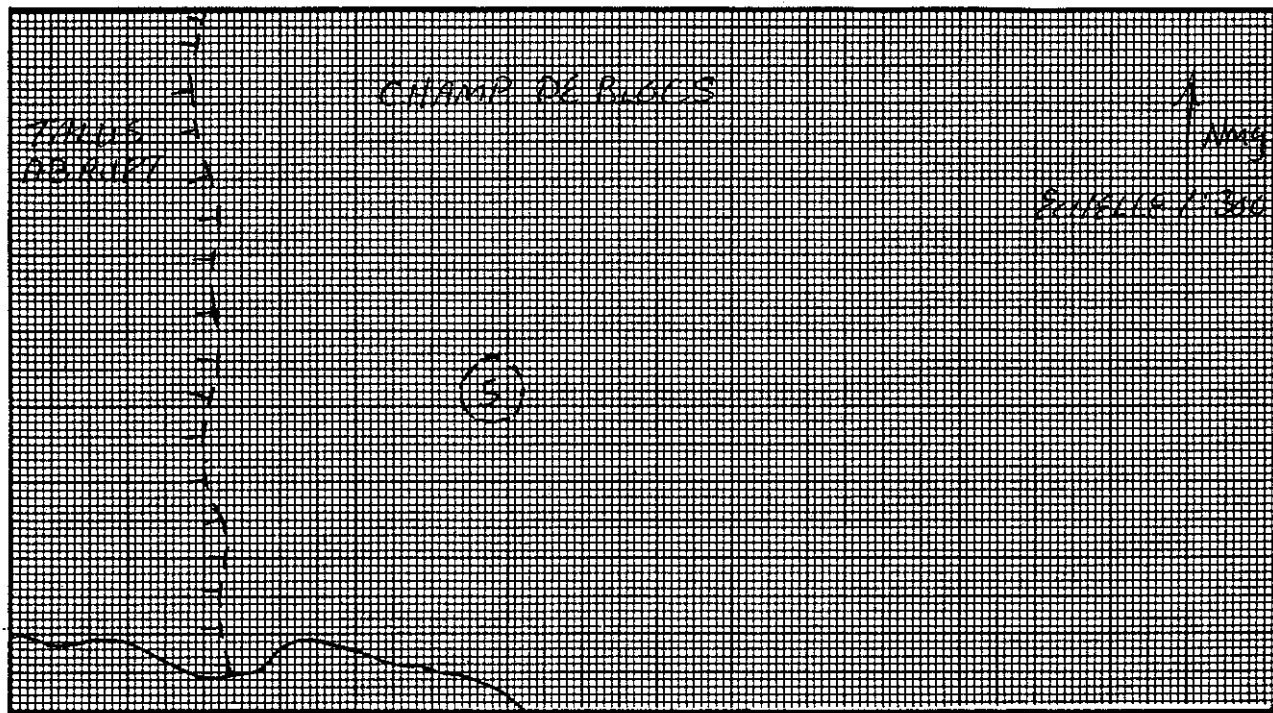
FICHE DESCRIPTIVE DES STRUCTURES D'HABITATION

NO. DE LA STRUCTURE: 5 APPARTENANCE CULTURELLE: PALEOESQUIMAUDE INDETERM.
TYPE: CERCLE DE TENTE DIMENSIONS INTERNES (m): 2,50 DIA.
FORME: CIRCULAIRE ORIENTATION: — ETAT: INTACT
DESCRIPTION: POURTOUR DÉFINI PAR UN ALIGNEMENT DE RACHES

LOCALISATION: EXTREMITÉ OUEST DU SITE

AMENAGEMENTS INTERNES

TYPE	DIMENSIONS (m)	ORIENTATION



VESTIGES RECUEILLIS: 1)

PRELEVEMENTS: 0

REMARQUES: _____

PHOTOS: —



Institut Culturel Avataq

SITE JgEj-26

FICHE DESCRIPTIVE DES AMENAGEMENTS PARTICULIERS

<u>NO.</u>	<u>TYPE</u>	<u>DIMENSIONS (m)</u>	<u>LIAISONS PHYSIQUES</u>	<u>PHOTOS</u>
I	CACHE	1,80 x 1,10	PRÈS DE LA STRUCTURE 4	—
II	FOSSE D'ENTREPOSAGE	1,00 x 0,60	PRÈS DE LA STRUCTURE 4	—



Institut Culturel Avataq

SITE JgEj-27

FICHE DESCRIPTIVE DE L'ENVIRONNEMENT

LOCALISATION DU SITE

COORDONNEES GEOG.:

PLAN D'EAU: LONG COVE

COORDONNEES U.T.M.:

DISTANCE/RIVE: 100 m

CARTE: 25 F/4E

ECH.: 1: 50 000

ALTITUDE/PLAN D'EAU: 10,0 m

PHOTO-AERIENNE: MQ84008-14

ECH.: 1: 5,000

ALTITUDE/MER: 10,0 m

LOCALISATION INFORMELLE: 23 km au sud-ouest de QUAQTAG

MORPHO-SEDIMENTOLOGIE

DEPOTS DE SURFACE: SABLE ET GRAVIER, CHAMP DE BLOCS

MORPHOLOGIE: DÉPÔTS MARINS

RELIEF: PLAT

DRAINAGE: BON

COUVERT VEGETAL

ESPECES DOMINANTES: MOUSSES ET LICHENS

ESPECES SECONDAIRES: -

ETENDUE: ÉPARS

NATURE DE L'INTERVENTION

PHASE II (INVENTAIRE) DES RECHERCHES ARCHEOLOGIQUES DU PROJET DE REFECTION DES INFRASTRUCTURES AEROPORTUAIRES NORDIQUES

REMARQUES

REFERENCES

PHOTOS DU MILIEU

RECENSEUR(S)

DATE 22/08/86

I. BADGLEY

H. STEWART



Institut Culturel Avataq

FICHE DESCRIPTIVE DU SITE

SITE JgEj-27

TOPONYME INUIT _____

DONNEES D'OCCUPATION

APPARTENANCE CULTURELLE: NÉOESQUIMAUDE INDÉTERMINÉE

CHRONOLOGIE ESTIMÉE: —

DIMENSIONS MAX. (m): 200 x 100 SUPERFICIE TOTALE (m²): 8,150

REPARTITION DE L'ESPACE SITE: —

TRACES ET VESTIGES D'OCCUPATION OBSERVES

STRUCTURES D'HABITATION: 7 CERCLES DE TENTE

AUTRES AMENAGEMENTS: 3 CACHES

VESTIGES LITHIQUES: —

AUTRES VESTIGES: —

ECHANTILLONNAGE

TECHNIQUES: 8 Puits DE SONDAGE

VESTIGES RECUEILLIS: —

PRELEVEMENTS: —

ETAT DU SITE

INTEGRITE: INTACT

NATURE DE LA PERTURBATION: —

REMARQUES _____

RECOMMANDATIONS _____

PHOTOS —

NO. DU PLAN 8604-013



SITE JGEj-27

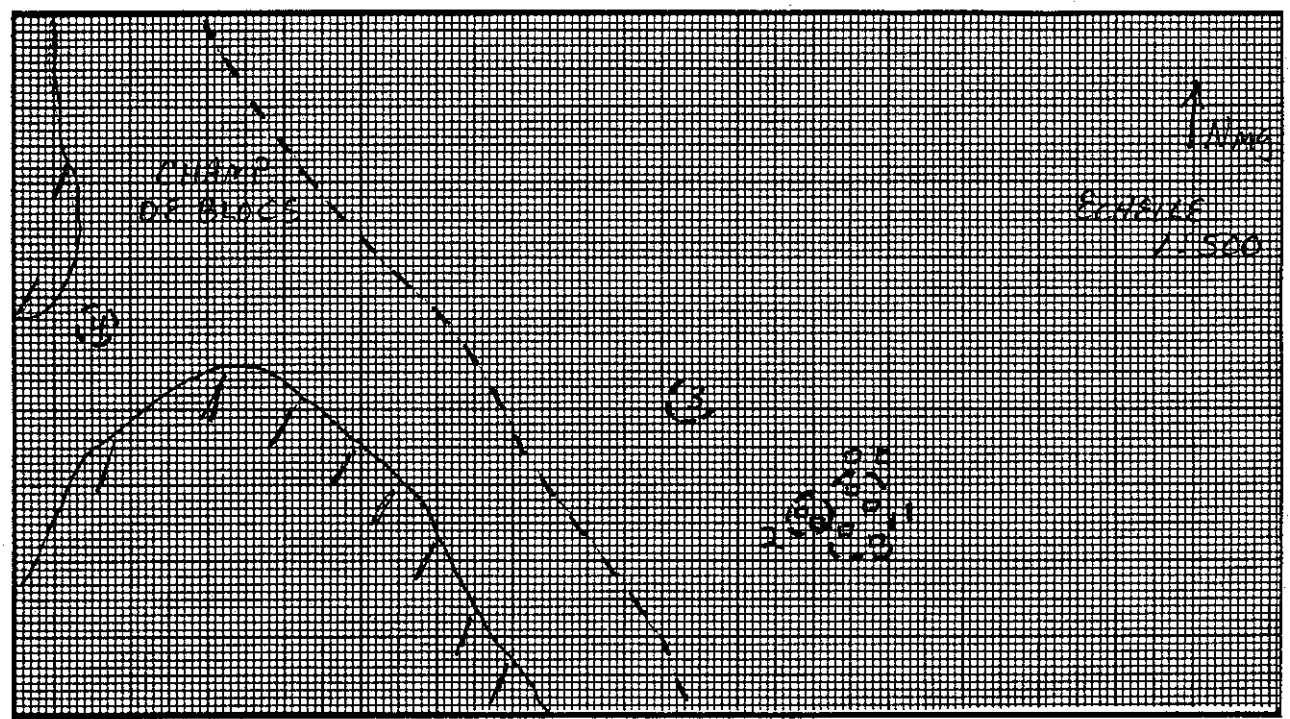
FICHE DESCRIPTIVE DES STRUCTURES D'HABITATION

NO. DE LA STRUCTURE: 1 APPARTENANCE CULTURELLE: NÉOESQUIMAUDE INDÉTERM.
 TYPE: CERCLE DE TENTE DIMENSIONS INTERNES (m): 5,00 x 3,60
 FORME: RHOMBIQUE ORIENTATION: N/S ETAT: INTACT
 DESCRIPTION: POURTOUR DÉFINI PAR UN ALIGNEMENT DE ROCHES

LOCALISATION: EXTRÉMITÉ SUD DU SITE

AMENAGEMENTS INTERNES

TYPE	DIMENSIONS (m)	ORIENTATION



VESTIGES RECUEILLIS: —

PRELEVEMENTS: —

REMARQUES: 6 SONDAGES NÉGATIFS (DONT 2 A L'EXTÉRIEUR)

PHOTOS:



SITE JgEj-27


FICHE DESCRIPTIVE DES STRUCTURES D'HABITATION

NO. DE LA STRUCTURE: 2 APPARTENANCE CULTURELLE: NÉOESQUIMAUDE INDÉTERM.
TYPE: CERCLE DE TENTE DIMENSIONS INTERNES (m): 3,20 x 2,80
FORME: OVALE ORIENTATION: E/O ETAT: INTACT
DESCRIPTION: POURTOUR DÉFINI PAR UN ALIGNEMENT DE ROCHES

LOCALISATION: EXTREMITÉ SUD DU SITE

AMENAGEMENTS INTERNES

TYPE	DIMENSIONS (m)	ORIENTATION
_____	_____	_____
_____	_____	_____
_____	_____	_____
_____	_____	_____



VESTIGES RECUEILLIS: -

PRELEVEMENTS: _____

REMARQUES: JUSTAPOSÉ AU MUR OUEST DE LA STRUCTURE 1

PHOTOS: _____




Institut Culturel Avataq

FICHE DESCRIPTIVE DES STRUCTURES D'HABITATION

NO. DE LA STRUCTURE: 3 APPARTENANCE CULTURELLE: NEOESQUIMAIDE INDETERM.
TYPE: CERCLE DE TENTE DIMENSIONS INTERNES (m): 2,50 (INCOMPLETES)
FORME: INDETERMINEE ORIENTATION: — ETAT: INTACT
DESCRIPTION: DEMI-CERCLE DEFINI PAR UN ALIGNEMENT DE
ROCHES
LOCALISATION: EXTREMITE SUD DU SITE

AMENAGEMENTS INTERNES

TYPE	DIMENSIONS (m)	ORIENTATION
_____	_____	_____
_____	_____	_____
_____	_____	_____
_____	_____	_____



VESTIGES RECUEILLIS: —

PRELEVEMENTS: —

REMARQUES: _____

PHOTOS: _____



SITE Jgej-27


FICHE DESCRIPTIVE DES STRUCTURES D'HABITATION

NO. DE LA STRUCTURE: 4 APPARTENANCE CULTURELLE: NEDESQUIMAUDE INDETERM.
TYPE: CERCLE DE TENTE DIMENSIONS INTERNES (m): 2,80 DIA.
FORME: CIRCULAIRE ORIENTATION: — ETAT: INTACT
DESCRIPTION: POURTOUR DÉFINI PAR UN ALIGNEMENT DE ROCHES

LOCALISATION: PARTIE SUD-OUEST DU SITE ; CHAMP DE BLOCS

AMENAGEMENTS INTERNES

TYPE	DIMENSIONS (m)	ORIENTATION
_____	_____	_____
_____	_____	_____
_____	_____	_____
_____	_____	_____



VESTIGES RECUEILLIS: —

PRELEVEMENTS: —

REMARQUES: _____

PHOTOS: _____



Institut Culturel Avataq

SITE Jgej-27

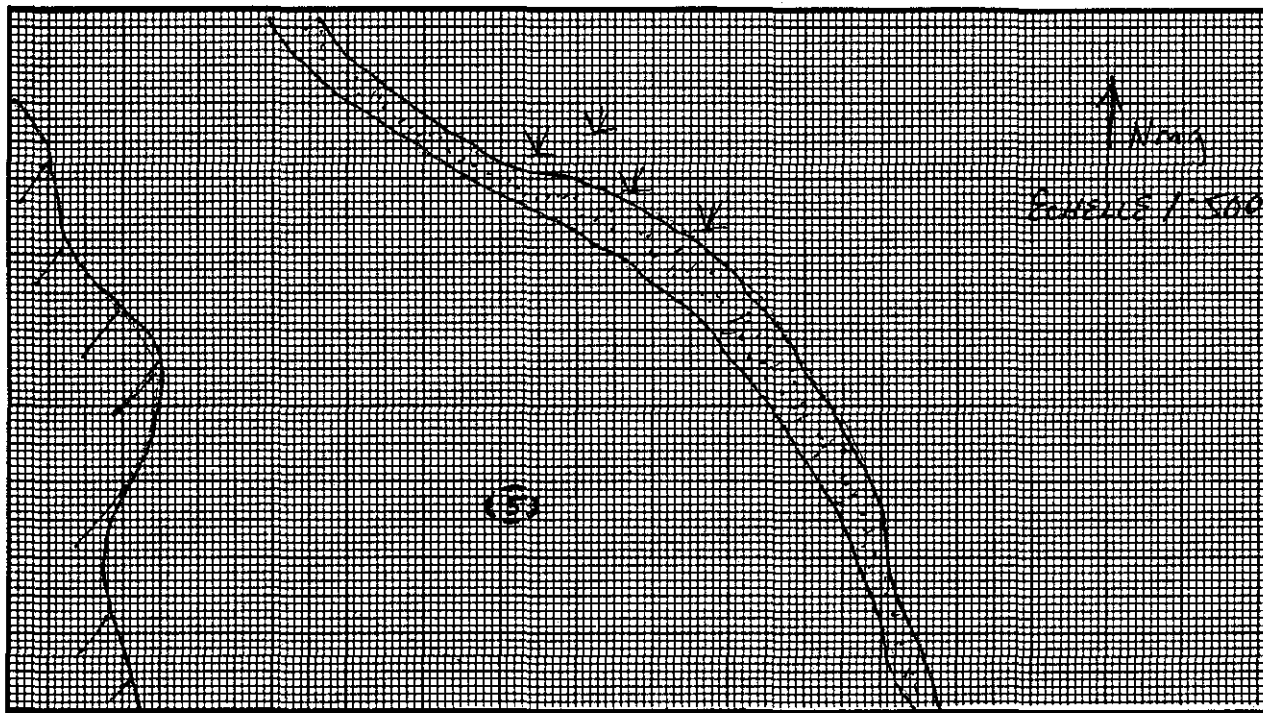
FICHE DESCRIPTIVE DES STRUCTURES D'HABITATION

NO. DE LA STRUCTURE: 5 APPARTENANCE CULTURELLE: NÉOESQUIMAUDE INDÉTERM.
TYPE: CERCLE DE TENTE DIMENSIONS INTERNES (m): 3,00 x 2,00
FORME: OVALE ORIENTATION: E/O ETAT: INTACT
DESCRIPTION: POURTOUR DÉLIÉ PAR UN ALIGNEMENT DE ROCHES

LOCALISATION: EXTRÉMITÉ NORD DU SITE

AMENAGEMENTS INTERNES

TYPE	DIMENSIONS (m)	ORIENTATION



VESTIGES RECUEILLIS: -

PRELEVEMENTS: -

REMARQUES: _____

PHOTOS: _____



Institut Culturel Avataq

SITE JgEj-27

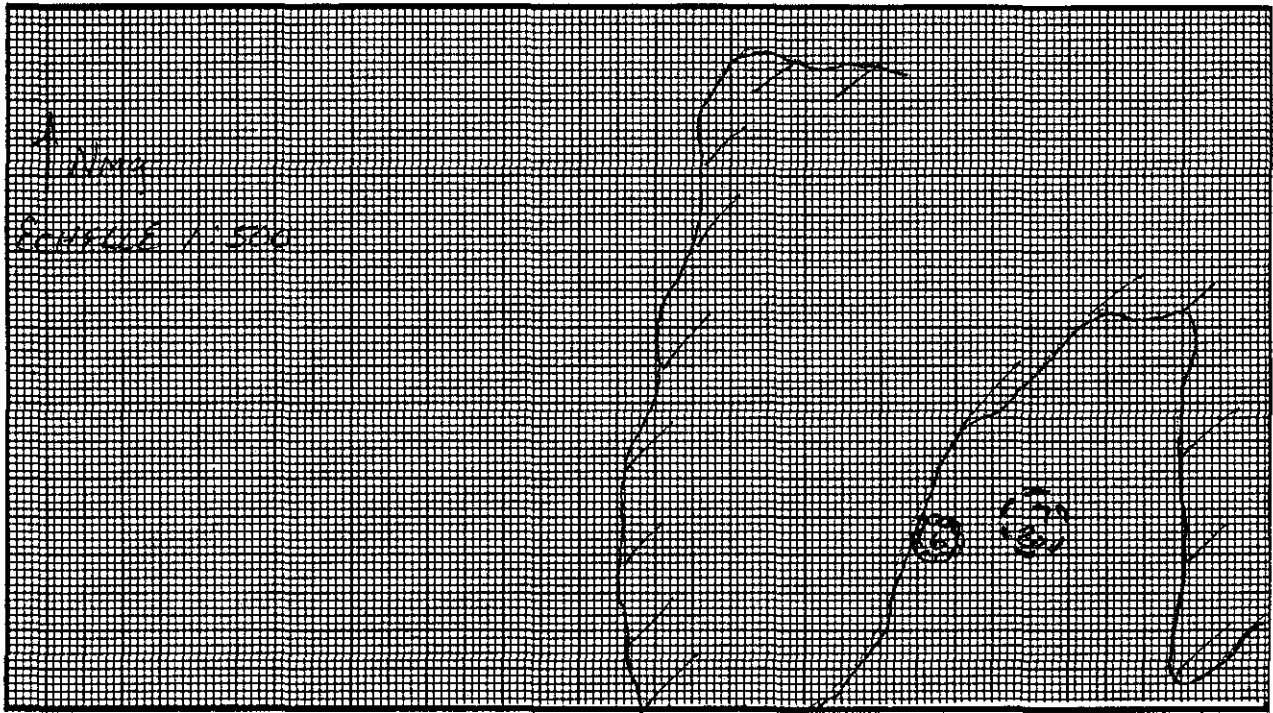
FICHE DESCRIPTIVE DES STRUCTURES D'HABITATION

NO. DE LA STRUCTURE: 6 APPARTENANCE CULTURELLE: NÉOESQUIMAUDE INDÉTERM.
TYPE: CERCLE DE TENTE DIMENSIONS INTERNES (m): 2,60 x 2,40
FORME: OVALE ORIENTATION: NE/SO ETAT: INTACT
DESCRIPTION: STRUCTURE FORTEMENT EMPIERRÉE

LOCALISATION: EXTRÊME NORD-EST DU SITE

AMENAGEMENTS INTERNES

TYPE	DIMENSIONS (m)	ORIENTATION
<u>PLATE-FORME DALLÉE</u>	<u>x 1,40</u>	



VESTIGES RECUEILLIS: -

PRELEVEMENTS: -

REMARQUES: _____

PHOTOS: _____



SITE JgEj-27


FICHE DESCRIPTIVE DES STRUCTURES D'HABITATION

NO. DE LA STRUCTURE: 7 APPARTENANCE CULTURELLE: NÉDESQUIMAUDE INDÉTERM.
TYPE: CERCLE DE TENTE DIMENSIONS INTERNES (m): 4,50 x 3,70
FORME: OVALE ORIENTATION: N/S ETAT: INTACT
DESCRIPTION: POURTOUR DÉFINI PAR UN ALIGNEMENT DE ROCHES

LOCALISATION: EXTRÉMITÉ NORD-EST DU SITE

AMENAGEMENTS INTERNES

TYPE	DIMENSIONS (m)	ORIENTATION
<u>FOYER</u>	<u>0,60 x 0,45</u>	



VESTIGES RECUEILLIS: -

PRELEVEMENTS: -

REMARQUES: FOYER COMPOSÉ DE 3 BLOCS
2 SONDAGES NÉGATIFS

PHOTOS: _____



Institut Culturel Avataq

SITE JgEj-17

FICHE DESCRIPTIVE DES AMENAGEMENTS PARTICULIERS

<u>NO.</u>	<u>TYPE</u>	<u>DIMENSIONS (m)</u>	<u>LIAISONS PHYSIQUES</u>	<u>PHOTOS</u>
<u>I</u>	CACHE	1,30 x 0,80	SUR L'AFFAUREMENT ROCHEUX	
<u>II</u>	CACHE	2,00 m DE DIA.	-	
<u>III</u>	CACHE	2,00 m DE DIA.	SUR L'AFFAUREMENT ROCHEUX	



Institut Culturel Avataq

SITE JgEj-28

FICHE DESCRIPTIVE DE L'ENVIRONNEMENT

LOCALISATION DU SITE

COORDONNEES GEOG.: PLAN D'EAU: LONG COVE
COORDONNEES U.T.M.: DISTANCE/RIVE: 30 m
CARTE: 25F/4E ECH.: 1:50 000 ALTITUDE/PLAN D'EAU: 5,5 - 7,5 m
PHOTO-AERIENNE: MK894008-147 ECH.: 1:5 000 ALTITUDE/MER: 5,5 - 7,5 m
LOCALISATION INFORMELLE: 2.7 km au SUD DE QUARITAQ

MORPHO-SEDIMENTOLOGIE

DEPOTS DE SURFACE: SABLE ET GRAVIER
MORPHOLOGIE: DEPOTS MARINS ; PLAGE SOULEVEE
RELIEF: PENTE DOUCE DRAINAGE: BON

COUVERT VEGETAL

ESPECES DOMINANTES: MOLLESSES ET LICMENS
ESPECES SECONDAIRES: -
ETENDUE: EPARS

NATURE DE L'INTERVENTION

PHASE II (INVENTAIRE) DES RECHERCHES ARCHEOLOGIQUES DU PROJET
DE REFECTION DES INFRASTRUCTURES AEROPORTUAIRES NORDIQUES

REMARQUES

REFERENCES _____

PHOTOS DU MILIEU _____

RECEPTEUR(S) _____ DATE 22/08/86

I. BADGLEY

H. STEWART



Institut Culturel Avataq

FICHE DESCRIPTIVE DU SITE

SITE JqEj-28

TOPONYME INUIT _____

DONNEES D'OCCUPATION

APPARTENANCE CULTURELLE: NÉOESQUIMAULDE INDÉTERMINÉE

CHRONOLOGIE ESTIMÉE: -

DIMENSIONS MAX. (m): 150 x 65 SUPERFICIE TOTALE (m2): 6,000

REPARTITION DE L'ESPACE SITE: _____

TRACES ET VESTIGES D'OCCUPATION OBSERVES

STRUCTURES D'HABITATION: 5 CERCLES DE TENTE

AUTRES AMENAGEMENTS: -

VESTIGES LITHIQUES: -

AUTRES VESTIGES: -

ECHANTILLONNAGE

TECHNIQUES: COLLECTE DE SURFACE, 7 Puits de sondage

VESTIGES RECUEILLIS: -

PRELEVEMENTS: -

ETAT DU SITE

INTEGRITE: INTACT

NATURE DE LA PERTURBATION: -

REMARQUES _____

RECOMMANDATIONS _____

PHOTOS -

NO. DU PLAN 8604-013



SITE JgEj-28

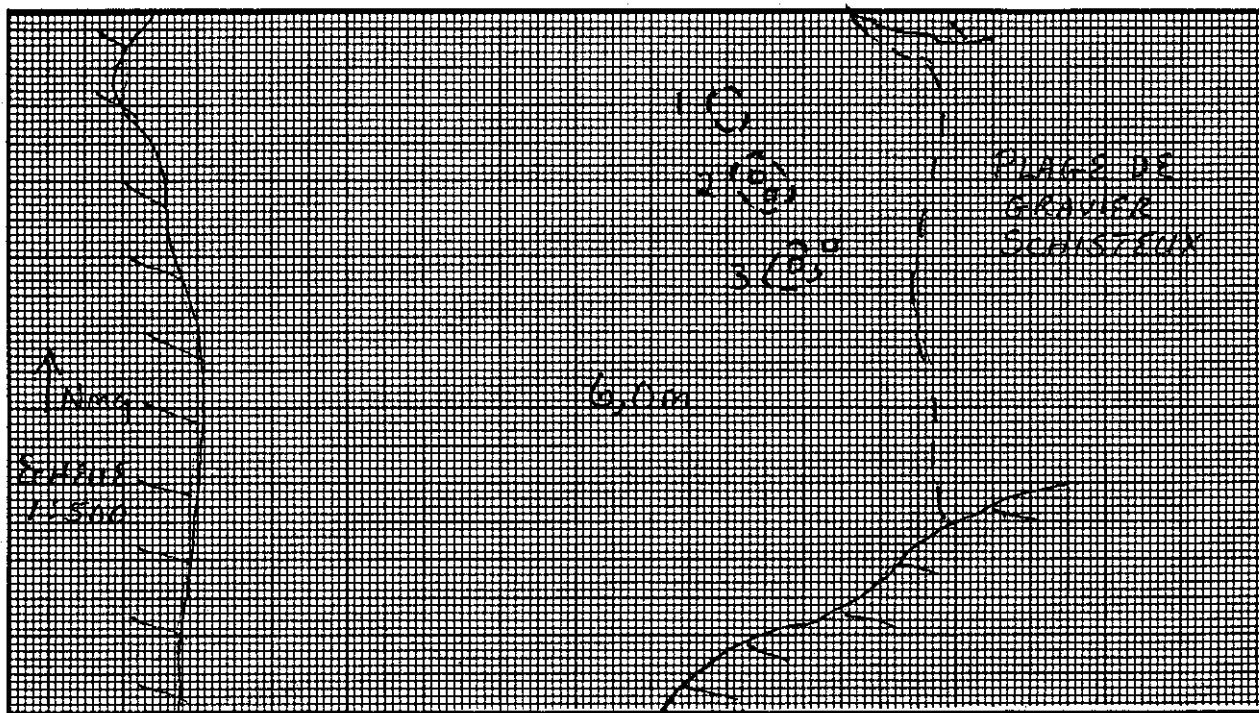
FICHE DESCRIPTIVE DES STRUCTURES D'HABITATION

NO. DE LA STRUCTURE: 1 APPARTENANCE CULTURELLE: NEOESQUIMAUE INDETERM.
TYPE: CERCLE DE TENTE DIMENSIONS INTERNES (m): 3,60 x 2,10
FORME: OVALE ORIENTATION: NNW/SSE ETAT: INTACT
DESCRIPTION: POURTOUR DEFINI PAR UN ALIGNEMENT DE ROCHES

LOCALISATION: PARTIE NORD DU SITE

AMENAGEMENTS INTERNES

TYPE	DIMENSIONS (m)	ORIENTATION



VESTIGES RECUEILLIS: 0

PRELEVEMENTS: 0

REMARQUES: _____

PHOTOS: _____



Institut Culturel Avataq

SITE JgEj-28


FICHE DESCRIPTIVE DES STRUCTURES D'HABITATION

NO. DE LA STRUCTURE: 2 APPARTENANCE CULTURELLE: NÉOESQUIMAUDE INDÉTERM.
TYPE: CERCLE DE TENTE DIMENSIONS INTERNES (m): 4,00 x 3,40
FORME: OVALE ORIENTATION: NW/SE ETAT: INTACT
DESCRIPTION: Pourtour DÉFINI PAR un ALIGNEMENT DE ROCHES

LOCALISATION: PARTIE NORD DU SITE

AMENAGEMENTS INTERNES

TYPE	DIMENSIONS (m)	ORIENTATION
_____	_____	_____
_____	_____	_____
_____	_____	_____
_____	_____	_____



VESTIGES RECUEILLIS: 0

PRELEVEMENTS: 0

REMARQUES: 2 Puits DE SONDAGE NÉGATIFS

PHOTOS: _____



Institut Culturel Avataq

SITE JgEj-28


FICHE DESCRIPTIVE DES STRUCTURES D'HABITATION

NO. DE LA STRUCTURE: 3 APPARTENANCE CULTURELLE: NÉOESQUIMAUDE INDÉTERM.
TYPE: CERCLE DE TENTE DIMENSIONS INTERNES (m): 2,80 x 2,50
FORME: SUB-TRIANGULAIRE ORIENTATION: NE/SW ETAT: INTACT
DESCRIPTION: POURTOUR DÉFINI PAR UN ALIGNEMENT DE ROCHES

LOCALISATION: PARTIE NORD DU SITE

AMENAGEMENTS INTERNES

TYPE	DIMENSIONS (m)	ORIENTATION



VESTIGES RECUEILLIS: 0

PRELEVEMENTS: 0

REMARQUES: 2 Puits de sondage négatifs (1 à l'intérieur, 1 à l'extérieur)

PHOTOS: _____



Institut Culturel Avataq

SITE JgEj-28

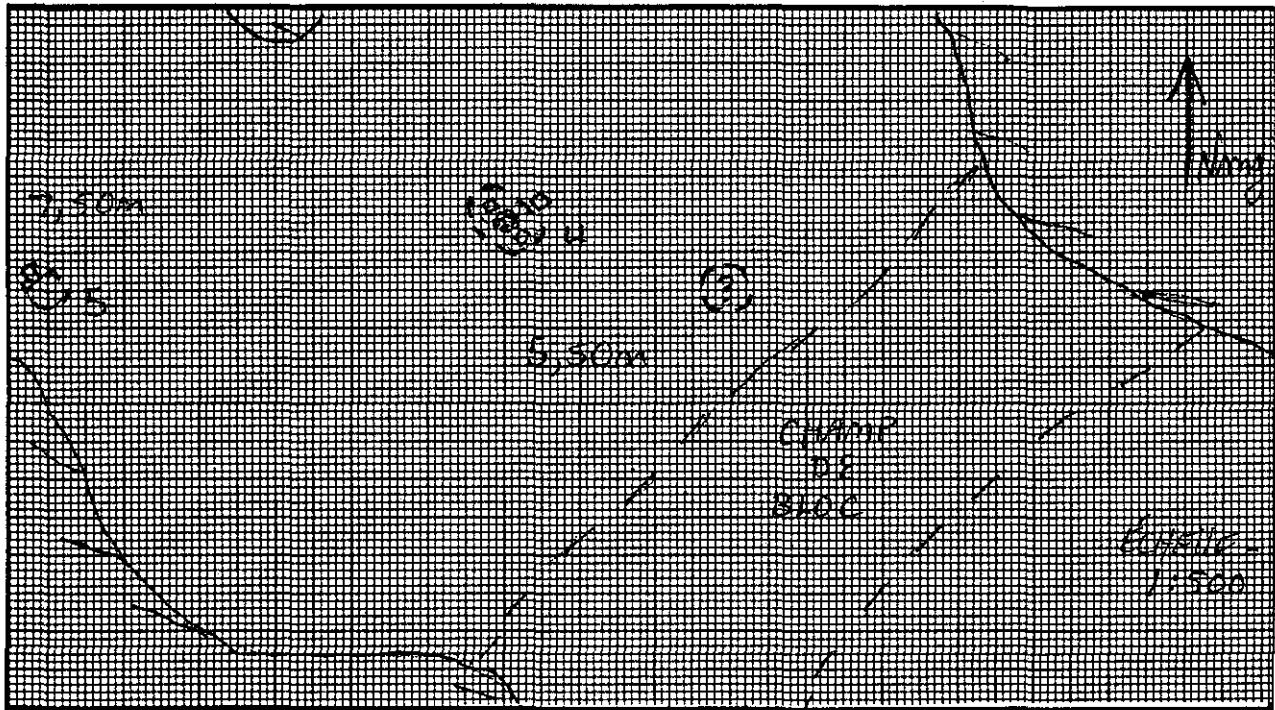
FICHE DESCRIPTIVE DES STRUCTURES D'HABITATION

NO. DE LA STRUCTURE: 4 APPARTENANCE CULTURELLE: NÉOESQUIMAUDE INDÉTERM.
TYPE: CERCLE DE TENTE DIMENSIONS INTERNES (m): 5,70 x 2,80
FORME: OVALE ORIENTATION: NW/SE ETAT: INTACT
DESCRIPTION: POURTOUR DÉFINI PAR UN ALIGNEMENT DE ROCHES

LOCALISATION: PARTIE SUD DU SITE

AMENAGEMENTS INTERNES

TYPE	DIMENSIONS (m)	ORIENTATION
<u>FOYER</u>	<u>50 cm DE DIAMÈTRE</u>	<u>—</u>



VESTIGES RECUEILLIS: 0

PRELEVEMENTS: 0

REMARQUES: 3 puits de sondage négatifs (2 à l'intérieur, 1 à l'extérieur)

PHOTOS: _____



Institut Culturel Avataq

SITE JgEj-28


FICHE DESCRIPTIVE DES STRUCTURES D'HABITATION

NO. DE LA STRUCTURE: 5 APPARTENANCE CULTURELLE: NÉOESQUIMAUE INDETERM.
TYPE: CERCLE DE TENTE DIMENSIONS INTERNES (m): 3,30 x 2,50
FORME: OVALE ORIENTATION: NW/SE ETAT: INTACT
DESCRIPTION: TOURTOUR DÉFINI PAR UN ALIGNEMENT DE ROCHES

LOCALISATION: PARTIE SUD DU SITE

AMENAGEMENTS INTERNES

TYPE	DIMENSIONS (m)	ORIENTATION
<u>PLATE-FORME</u>	<u>x 1,50</u>	<u>NE/SW</u>



VESTIGES RECUEILLIS: _____

PRELEVEMENTS: _____

REMARQUES: PLATE-FORME DÉLIMITÉE PAR UN ALIGNEMENT DE ROCHES

PHOTOS: _____



Institut Culturel Avataq

SITE JgEj-29

FICHE DESCRIPTIVE DE L'ENVIRONNEMENT

LOCALISATION DU SITE

COORDONNEES GEOG.:

PLAN D'EAU: MISSION COVE

COORDONNEES U.T.M.:

DISTANCE/RIVE: 50 m

CARTE: 25F/4E ECH.: 1:50 000

ALTITUDE/PLAN D'EAU: 6,40 À 8,50 m

PHOTO-AERIENNE: MTQB4009-67 ECH.: 1:5 000

ALTITUDE/MER: 6,40 - 8,50 m

LOCALISATION INFORMELLE: ENVIRON 600M À L'OUEST SUD-OUEST DE QUAQTAQ

MORPHO-SEDIMENTOLOGIE

DEPOTS DE SURFACE: SABLE ET GRAVIER, CHAMPS DE BLOCS

MORPHOLOGIE: PALEOPLAGES ET DÉPÔTS MARINS

RELIEF: PLAT DRAINAGE: MAUVAIS À BON

COUVERT VEGETAL

ESPECES DOMINANTES: MOUSSES, LICHENS ET SPHAIGNES

ESPECES SECONDAIRES: HERBES

ETENDUE: VARIÉ SELON LES AIRES

NATURE DE L'INTERVENTION

PHASE II (INVENTAIRE) DES RECHERCHES ARCHEOLOGIQUES DU PROJET DE REFECTION DES INFRASTRUCTURES AEROPORTUAIRES NORDIQUES

REMARQUES

REFERENCES

PHOTOS DU MILIEU

RECEPTEUR(S)

DATE 24/08/86

I. BADGLEY

H. STEWART

E. NUVUKA



Institut Culturel Avataq

FICHE DESCRIPTIVE DU SITE

SITE TqEj-29

TOPONYME INUIT _____

DONNEES D'OCCUPATION

APPARTENANCE CULTURELLE: DORSÉTIENNE ET NÉESQUIMAUDE HISTORIQUE *

CHRONOLOGIE ESTIMÉE: 500 à 1000 AP. J.-C. (DORSÉTIENNE), 100 à 50 ANS (NÉESQUIMAUDE)

DIMENSIONS MAX. (m): 320 x 180 SUPERFICIE TOTALE (m²): 15,375

RÉPARTITION DE L'ESPACE SITE: RÉPART. EN 4 AIRES

TRACES ET VESTIGES D'OCCUPATION OBSERVÉS

STRUCTURES D'HABITATION: 31 CERCLES DE TENTE ET 1 STRUCTURE FORTEMENT EMPIÈRÉE

AUTRES AMÉNAGEMENTS: 3 FOSSES D'ENTREPOSAGE, 4 CACHES

VESTIGES LITHIQUES: AIRE DE COLLECTE 1

AUTRES VESTIGES: —

ECHANTILLONNAGE

TECHNIQUES: COLLECTE DE SURFACE ET 19 Puits DE SONDAGE (50 x 50 cm)

VESTIGES RECUEILLIS: 63 OBJETS LITHIQUES

PRÉLEVEMENTS: AUCUN

ÉTAT DU SITE

INTÉGRITÉ: PARTIELLEMENT PERTURBÉ

NATURE DE LA PERTURBATION: LE SITE EST TRAVERSÉ PAR UN CHEMIN D'ACCÈS

REMARQUES * STRUCTURES 22 ET 23 : APPARTENANCE CULTURELLE INDÉTERMINÉE

RECOMMANDATIONS _____

PHOTOS C 8604-16: 8, 9

NO. DU PLAN 8604-014



SITE JgEj-29

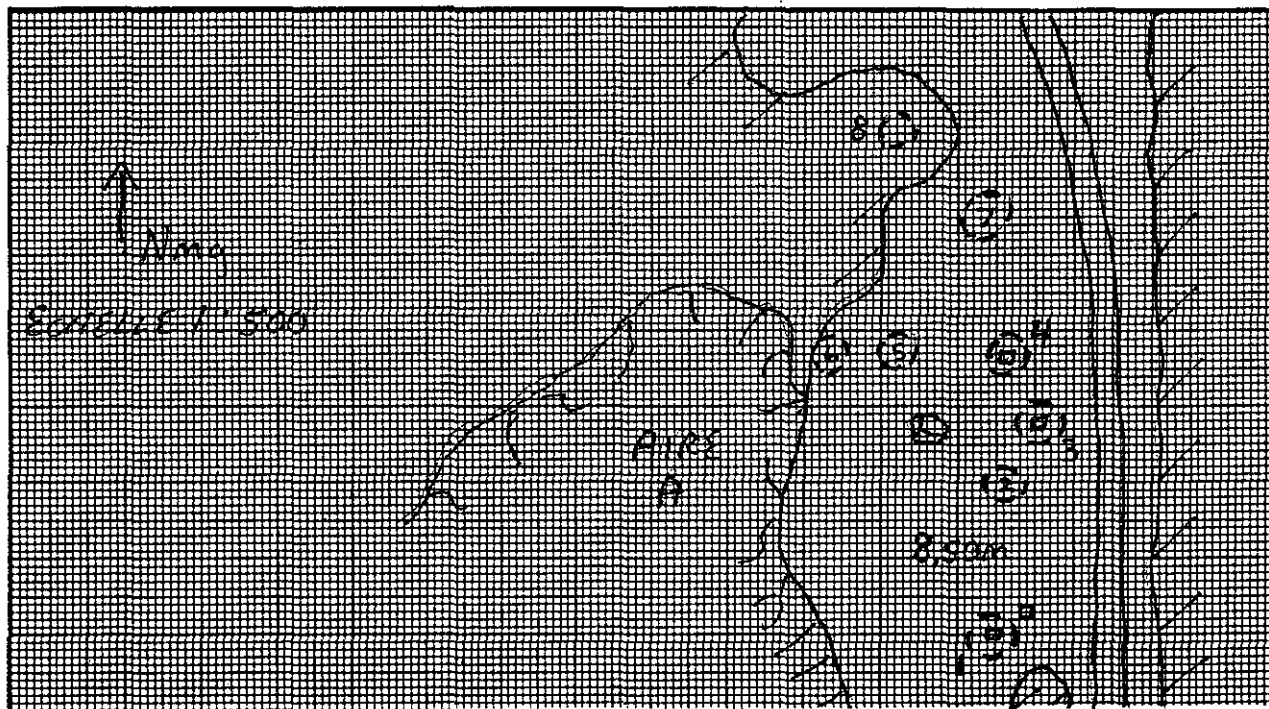
FICHE DESCRIPTIVE DES STRUCTURES D'HABITATION

NO. DE LA STRUCTURE: 1 APPARTENANCE CULTURELLE: DORSÉTIENNE
TYPE: CERCLE DE TENTE DIMENSIONS INTERNES (m): 2,90 DE DIAMÈTRE
FORME: CIRCULAIRE ORIENTATION: — ETAT: INTACT
DESCRIPTION: POURTOUR COMPOSÉ DE ROCHES ESPACÉES

LOCALISATION: SECTEUR CENTRE-SUD DE L'AIRE A

AMENAGEMENTS INTERNES

TYPE	DIMENSIONS (m)	ORIENTATION



VESTIGES RECUEILLIS: AUCUN

PRELEVEMENTS: AUCUN

REMARQUES: 2 Puits de sondage négatifs (1 à l'intérieur, 1 à l'extérieur)

PHOTOS: _____



Institut Culturel Avataq

SITE JgEj-29


FICHE DESCRIPTIVE DES STRUCTURES D'HABITATION

NO. DE LA STRUCTURE: 2 APPARTENANCE CULTURELLE: DORSÉTIENNE
TYPE: CERCLE DE TENTE DIMENSIONS INTERNES (m): 2,50 x 2,20
FORME: OVALE ORIENTATION: E-O ETAT: INTACT
DESCRIPTION: POURTOUR COMPOSÉ DE ROCHES ESPACÉES

LOCALISATION: SECTEUR CENTRE DE L'AIRE A

AMENAGEMENTS INTERNES

TYPE	DIMENSIONS (m)	ORIENTATION



VESTIGES RECUEILLIS: AUCUN

PRELEVEMENTS: AUCUN

REMARQUES: _____

PHOTOS: _____



SITE JgEj-29


FICHE DESCRIPTIVE DES STRUCTURES D'HABITATION

NO. DE LA STRUCTURE: 3 APPARTENANCE CULTURELLE: DORSÉTIENNE
TYPE: CERCLE DE TENTE DIMENSIONS INTERNES (m): 2,50 DE DIAMÈTRE
FORME: CIRCULAIRE ORIENTATION: — ETAT: INTACT
DESCRIPTION: POURTOUR COMPOSÉ DE ROCHES ESPACÉES

LOCALISATION: SECTEUR CENTRE DE L'AIRE A

AMENAGEMENTS INTERNES

TYPE	DIMENSIONS (m)	ORIENTATION
_____	_____	_____
_____	_____	_____
_____	_____	_____
_____	_____	_____



VESTIGES RECUEILLIS: AUCUN

PRELEVEMENTS: AUCUN

REMARQUES: 1 Puits de sondage négatif

PHOTOS: _____



Institut Culturel Avataq

SITE JgEj-29


FICHE DESCRIPTIVE DES STRUCTURES D'HABITATION

NO. DE LA STRUCTURE: 4 APPARTENANCE CULTURELLE: DORSÉTIENNE
TYPE: CERCLE DE TENTE DIMENSIONS INTERNES (m): 2,60 x 2,20
FORME: OVALE ORIENTATION: NE-SO ETAT: INTACT
DESCRIPTION: POURTOUR COMPOSÉ DE ROCHES ESPACÉES

LOCALISATION: SECTEUR CENTRE DE L'AIRE A.

AMENAGEMENTS INTERNES

TYPE	DIMENSIONS (m)	ORIENTATION
_____	_____	_____
_____	_____	_____
_____	_____	_____
_____	_____	_____



VESTIGES RECUEILLIS: AUCUN

PRELEVEMENTS: AUCUN

REMARQUES: 1 Puits de sondage négatif

PHOTOS: _____



Institut Culturel Avataq

SITE JgEj-29


FICHE DESCRIPTIVE DES STRUCTURES D'HABITATION

NO. DE LA STRUCTURE: 5 APPARTENANCE CULTURELLE: DORSÉTIENNE
TYPE: CERCLE DE TENTE DIMENSIONS INTERNES (m): 2,20 x 2,00
FORME: OVALE ORIENTATION: NE-SD ETAT: INTACT
DESCRIPTION: POURTOUR COMPOSÉ DE ROCHES ESPACÉES

LOCALISATION: SECTEUR CENTRE DE L'AIRE A

AMENAGEMENTS INTERNES

TYPE	DIMENSIONS (m)	ORIENTATION
_____	_____	_____
_____	_____	_____
_____	_____	_____
_____	_____	_____



VESTIGES RECUEILLIS: AUCUN

PRELEVEMENTS: AUCUN

REMARQUES: _____

PHOTOS: _____



Institut Culturel Avataq

SITE JgEj-29


FICHE DESCRIPTIVE DES STRUCTURES D'HABITATION

NO. DE LA STRUCTURE: 6 APPARTENANCE CULTURELLE: DORSETIENNE
TYPE: CERCLE DE TENTE DIMENSIONS INTERNES (m): 2,60 x 2,30
FORME: OVALE ORIENTATION: NO-SE ETAT: INTACT
DESCRIPTION: POURTOUR COMPOSÉ DE ROCHES JUXTAPOSÉES

LOCALISATION: SECTEUR CENTRE DE L'AIRE A

AMENAGEMENTS INTERNES

TYPE	DIMENSIONS (m)	ORIENTATION



VESTIGES RECUEILLIS: AUCUN

PRELEVEMENTS: AUCUN

REMARQUES: STRUCTURE ADOSSEE À UN AFFLEUREMENT ROCHEUX

PHOTOS: _____



Institut Culturel Avataq

SITE JgEj-29


FICHE DESCRIPTIVE DES STRUCTURES D'HABITATION

NO. DE LA STRUCTURE: 7 APPARTENANCE CULTURELLE: DORSÉTIENNE
TYPE: CERCLE DE TENTE DIMENSIONS INTERNES (m): 3,50 x 2,30
FORME: OVALE ORIENTATION: NE-SO ETAT: INTACT
DESCRIPTION: POURTOUR COMPOSÉ DE ROCHES ESPACÉES

LOCALISATION: SECTEUR CENTRE-NORD DE L'AIRE A

AMENAGEMENTS INTERNES

TYPE	DIMENSIONS (m)	ORIENTATION
_____	_____	_____
_____	_____	_____
_____	_____	_____
_____	_____	_____



VESTIGES RECUEILLIS: AUCUN

PRELEVEMENTS: AUCUN

REMARQUES: _____

PHOTOS: _____



SITE JgEj-29


FICHE DESCRIPTIVE DES STRUCTURES D'HABITATION

NO. DE LA STRUCTURE: 8 APPARTENANCE CULTURELLE: DORSÉTIENNE
TYPE: CERCLE DE TENTE DIMENSIONS INTERNES (m): 2,30 DE DIAMETRE
FORME: CIRCULAIRE ORIENTATION: — ETAT: INTACT
DESCRIPTION: POURTOUR COMPOSÉ DE ROCHES ESPACÉES

LOCALISATION: SITUÉE SUR L'AFFLEUREMENT ROCHEUX, SECTEUR NORD-OUEST DE L'AIRE A

AMENAGEMENTS INTERNES

TYPE	DIMENSIONS (m)	ORIENTATION
_____	_____	_____
_____	_____	_____
_____	_____	_____
_____	_____	_____



VESTIGES RECUEILLIS: AUCUN

PRELEVEMENTS: AUCUN

REMARQUES: _____

PHOTOS: _____



Institut Culturel Avataq

SITE JgEj-29


FICHE DESCRIPTIVE DES STRUCTURES D'HABITATION

NO. DE LA STRUCTURE: 9 APPARTENANCE CULTURELLE: DORSETIENNE
TYPE: CERCLE DE TENTE DIMENSIONS INTERNES (m): 2,60 x 2,30
FORME: OVALE ORIENTATION: N-S ETAT: INTACT
DESCRIPTION: POURTOUR COMPOSÉ DE ROCHES ESPACÉES

LOCALISATION: SECTEUR NORD-OUEST DE L'AIRE A, PRÈS DU CHEMIN

AMENAGEMENTS INTERNES

TYPE	DIMENSIONS (m)	ORIENTATION



VESTIGES RECUEILLIS: AUCUN

PRELEVEMENTS: AUCUN

REMARQUES: _____

PHOTOS: _____



Institut Culturel Avataq

SITE JgEj-29


FICHE DESCRIPTIVE DES STRUCTURES D'HABITATION

NO. DE LA STRUCTURE: 10 APPARTENANCE CULTURELLE: DORSÉTIENNE
TYPE: CERCLE DE TENTE DIMENSIONS INTERNES (m): 2,50 DE DIAMÈTRE
FORME: IRREGULIÈRE ORIENTATION: — ETAT: INTACT
DESCRIPTION: DÉFINI PAR UN ALIGNEMENT DE ROCHES ESPACÉES

LOCALISATION: SECTEUR SUD DE L'AIRE B, PRÈS DE L'AFFLEUREMENT ROCHEUX

AMENAGEMENTS INTERNES

TYPE	DIMENSIONS (m)	ORIENTATION
_____	_____	_____
_____	_____	_____
_____	_____	_____
_____	_____	_____



VESTIGES RECUEILLIS: AUCUN

PRELEVEMENTS: AUCUN

REMARQUES: À PROXIMITÉ D'UNE ZONE MARÉCAGEUSE

PHOTOS: _____



Institut Culturel Avataq

SITE JgEj-29

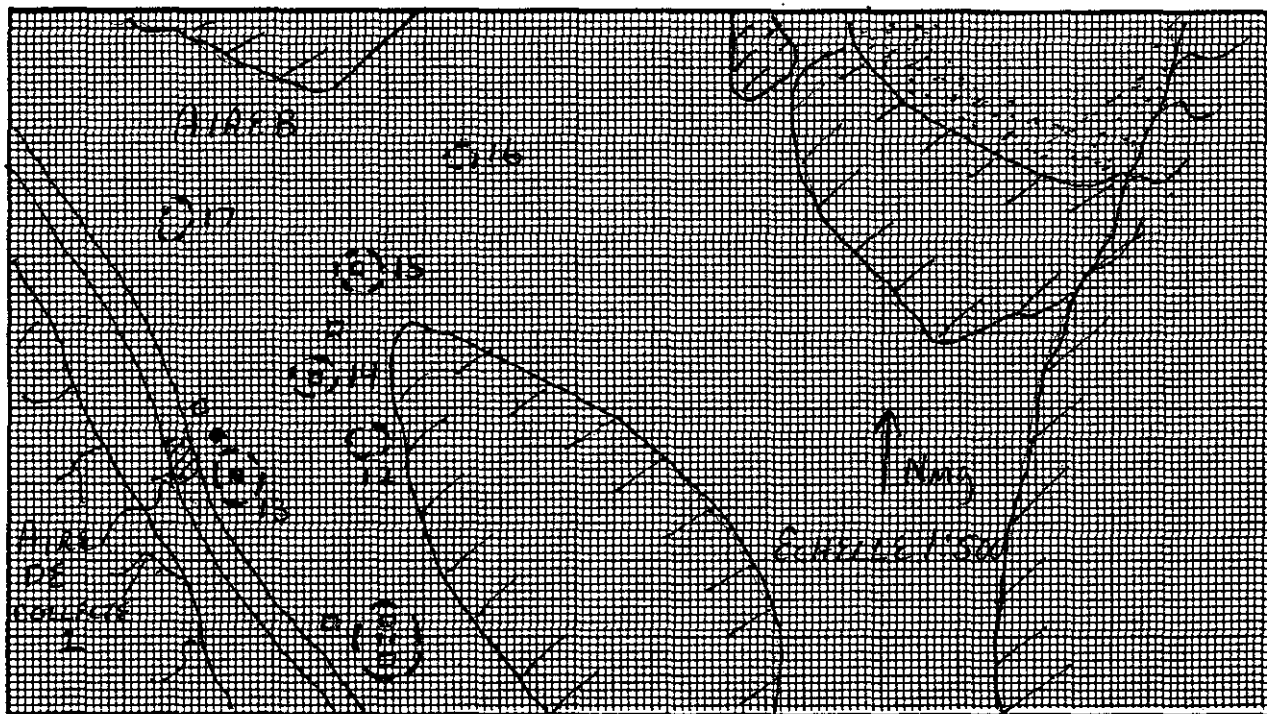
FICHE DESCRIPTIVE DES STRUCTURES D'HABITATION

NO. DE LA STRUCTURE: 11 APPARTENANCE CULTURELLE: DORSETIENNE
TYPE: CERCLE DE TENTE DIMENSIONS INTERNES (m): 5,00 x 4,80
FORME: OVALE ORIENTATION: NNO-SSE ETAT: INTACT
DESCRIPTION: POURTOUR COMPOSÉ DE ROCHES

LOCALISATION: SECTEUR CENTRE SUD-OUEST DE L'AIRE 13

AMENAGEMENTS INTERNES

TYPE	DIMENSIONS (m)	ORIENTATION



VESTIGES RECUEILLIS: AUCUN

PRELEVEMENTS: AUCUN

REMARQUES: 3 Puits de sondage négatifs (2 à l'intérieur, 1 à l'exté-
rieur)

PHOTOS: _____



Institut Culturel Avataq

SITE JgEj-29


FICHE DESCRIPTIVE DES STRUCTURES D'HABITATION

NO. DE LA STRUCTURE: 12 APPARTENANCE CULTURELLE: DORSETIENNE
TYPE: CERCLE DE TENTE DIMENSIONS INTERNES (m): 2,30 x 2,00
FORME: OVALE ORIENTATION: E-O ETAT: INTACT
DESCRIPTION: POURTOUR COMPOSÉ DE ROCHES

LOCALISATION: SECTEUR CENTRE-OUEST DE L'AIRE B

AMENAGEMENTS INTERNES

TYPE	DIMENSIONS (m)	ORIENTATION
<u>POSSIBLE AMENAGEMENT AXIAL OU</u> <u>Foyer central</u>	<u>?</u>	<u>?</u>



VESTIGES RECUEILLIS: AUCUN

PRELEVEMENTS: AUCUN

REMARQUES: STRUCTURE ADRESSÉE À UN AFFLEUREMENT ROCHEUX

PHOTOS: _____



Institut Culturel Avataq

SITE JgEj-29


FICHE DESCRIPTIVE DES STRUCTURES D'HABITATION

NO. DE LA STRUCTURE: 13 APPARTENANCE CULTURELLE: DORSÉTIENNE
TYPE: CERCLE DE TENTE DIMENSIONS INTERNES (m): 3,30 x 2,60
FORME: OVALE ORIENTATION: NNO-SSE ETAT: _____
DESCRIPTION: POURTOUR DÉFINI PAR UN ALIGNEMENT DE ROCHES

LOCALISATION: SECTEUR CENTRE-OUEST DE L'AIRE 13

AMENAGEMENTS INTERNES

TYPE	DIMENSIONS (m)	ORIENTATION
_____	_____	_____
_____	_____	_____
_____	_____	_____
_____	_____	_____



VESTIGES RECUEILLIS: _____

PRELEVEMENTS: _____

REMARQUES: 2 Puits de sondage positifs; à proximité de l'aire de collecte 1 (sur le chemin d'accès)

PHOTOS: _____



Institut Culturel Avataq

SITE JgEj-29


FICHE DESCRIPTIVE DES STRUCTURES D'HABITATION

NO. DE LA STRUCTURE: 14 APPARTENANCE CULTURELLE: DORSÉTIENNE
TYPE: CERCLE DE TENTE DIMENSIONS INTERNES (m): 2,60 x 2,10
FORME: OVALE ORIENTATION: E-O ETAT: INTACT
DESCRIPTION: POURTOUR COMPOSÉ DE ROCHES ESPACÉES

LOCALISATION: SECTEUR CENTRE-OUEST DE L'AIRE B, AU NORD-EST DU CHEMIN.

AMENAGEMENTS INTERNES

TYPE	DIMENSIONS (m)	ORIENTATION



VESTIGES RECUEILLIS: AUCUN

PRELEVEMENTS: AUCUN

REMARQUES: 1 Puits DE SONDAGE NÉGATIF

PHOTOS: _____



Institut Culturel Avataq

SITE JgEj-29


FICHE DESCRIPTIVE DES STRUCTURES D'HABITATION

NO. DE LA STRUCTURE: 15 APPARTENANCE CULTURELLE: DORSÉTIENNE
TYPE: CERCLE DE TENTE DIMENSIONS INTERNES (m): 3,10 x 2,70
FORME: OVALE ORIENTATION: E-O ETAT: INTACT
DESCRIPTION: POURTOUR COMPOSÉ DE ROCHES ESPACÉES

LOCALISATION: PARTIE NORD DE L'AIRE B

AMENAGEMENTS INTERNES

TYPE	DIMENSIONS (m)	ORIENTATION
_____	_____	_____
_____	_____	_____
_____	_____	_____
_____	_____	_____



VESTIGES RECUEILLIS: AUCUN

PRELEVEMENTS: AUCUN

REMARQUES: 1 Puits DE SONDAGE NÉGATIFS

PHOTOS: _____



SITE JgEj-29


FICHE DESCRIPTIVE DES STRUCTURES D'HABITATION

NO. DE LA STRUCTURE: 16 APPARTENANCE CULTURELLE: INDÉTERMINÉE
TYPE: CERCLE DE TENTE DIMENSIONS INTERNES (m): 1,60 x 1,50
FORME: TRIANGULAIRE ORIENTATION: E-O ETAT: INTACT
DESCRIPTION: POURTOUR COMPOSÉ DE ROCHES

LOCALISATION: PARTIE NORD DE L'AIRE B

AMENAGEMENTS INTERNES

TYPE	DIMENSIONS (m)	ORIENTATION



VESTIGES RECUEILLIS: AUCUN

PRELEVEMENTS: AUCUN

REMARQUES: _____

PHOTOS: _____



Institut Culturel Avataq

SITE JgEj-29


FICHE DESCRIPTIVE DES STRUCTURES D'HABITATION

NO. DE LA STRUCTURE: 17 APPARTENANCE CULTURELLE: DORSÉTIENNE
TYPE: CERCLE DE TENTE DIMENSIONS INTERNES (m): 1,90 x 1,70
FORME: OVALE ORIENTATION: N-S ETAT: INTACT
DESCRIPTION: POURTOUR COMPOSÉ DES ROCHES

LOCALISATION: SECTEUR NORD-OUEST DE L'AIRE B

AMENAGEMENTS INTERNES

TYPE	DIMENSIONS (m)	ORIENTATION



VESTIGES RECUEILLIS: AUCUN

PRELEVEMENTS: AUCUN

REMARQUES: _____

PHOTOS: _____



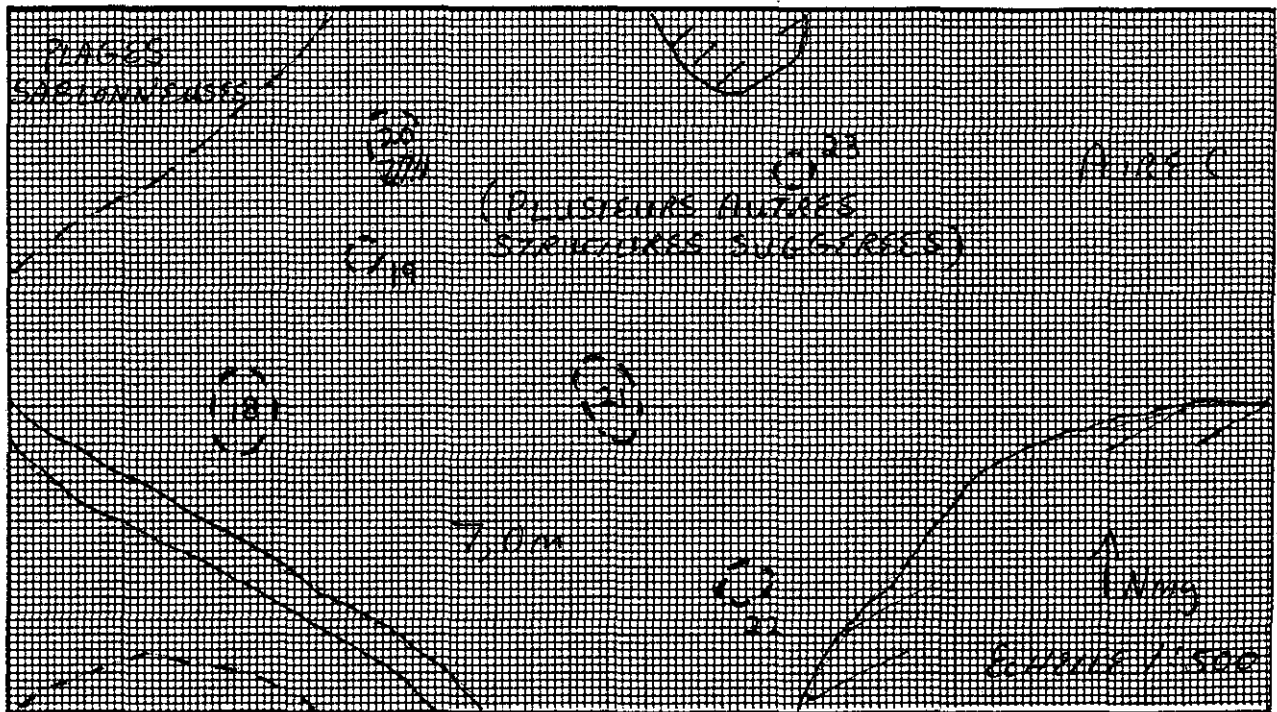
SITE JgEj-29

FICHE DESCRIPTIVE DES STRUCTURES D'HABITATION

NO. DE LA STRUCTURE: 18 APPARTENANCE CULTURELLE: NÉDESQUIMAUDE HISTORIQUE
TYPE: CERCLE DE TENTE DIMENSIONS INTERNES (m): 6,00 x 4,50
FORME: OVALE ORIENTATION: N-S ETAT: INTACT
DESCRIPTION: STRUCTURE BIEN DEFINIE PAR UN ALIGNEMENT DE BLOCS ET
GALETS
LOCALISATION: PARTIE OUEST DE L'AIRE C

AMENAGEMENTS INTERNES

TYPE	DIMENSIONS (m)	ORIENTATION



VESTIGES RECUEILLIS: AUCUN

PRELEVEMENTS: AUCUN

REMARQUES: _____

PHOTOS: _____



Institut Culturel Avataq

SITE JgEj-29


FICHE DESCRIPTIVE DES STRUCTURES D'HABITATION

NO. DE LA STRUCTURE: 19 APPARTENANCE CULTURELLE: NÉOESQUIMAUDE HISTORIQUE
TYPE: CERCLE DE TENTE DIMENSIONS INTERNES (m): 2,00 DE DIAMÈTRE
FORME: CIRCULAIRE ORIENTATION: --- ETAT: INTACT
DESCRIPTION: POURTOUR BIEN DÉFINI PAR UN ALIGNEMENT DE ROCHES

LOCALISATION: PARTIE OUEST DE L'AIRE C

AMENAGEMENTS INTERNES

TYPE	DIMENSIONS (m)	ORIENTATION
_____	_____	_____
_____	_____	_____
_____	_____	_____
_____	_____	_____



VESTIGES RECUEILLIS: AUCUN

PRELEVEMENTS: AUCUN

REMARQUES: _____

PHOTOS: _____



Institut Culturel Avataq

SITE JgEj-29


FICHE DESCRIPTIVE DES STRUCTURES D'HABITATION

NO. DE LA STRUCTURE: 20 APPARTENANCE CULTURELLE: NEOESQUIMAIDE HISTORIQUE
TYPE: CERCLE DE TENTE DIMENSIONS INTERNES (m): 5,00 x 4,50
FORME: OVALE ORIENTATION: E-O ETAT: INTACT
DESCRIPTION: POURTOUR BIEN DÉFINI PAR UN ALIGNEMENT DE ROCHES

LOCALISATION: PARTIE OUEST DE LAIRE C

AMENAGEMENTS INTERNES

TYPE	DIMENSIONS (m)	ORIENTATION
<u>PLATE-FORME</u>	<u>x 1,80</u>	<u>E/O</u>



VESTIGES RECUEILLIS: AUCUN

PRELEVEMENTS: AUCUN

REMARQUES: _____

PHOTOS: _____



Institut Culturel Avataq

SITE JgEj-29


FICHE DESCRIPTIVE DES STRUCTURES D'HABITATION

NO. DE LA STRUCTURE: 21 APPARTENANCE CULTURELLE: NÉDESQUIMAUDE HISTORIQUE
TYPE: CERCLE DE TENTE DIMENSIONS INTERNES (m): 6,00 x 3,00
FORME: OVALE ORIENTATION: NO-SE ETAT: INTACT
DESCRIPTION: POURTOUR BIEN DÉFINI PAR UN ALIGNEMENT DE ROCHES

LOCALISATION: PARTIE CENTRE DE L'AIRE C

AMENAGEMENTS INTERNES

TYPE	DIMENSIONS (m)	ORIENTATION
_____	_____	_____
_____	_____	_____
_____	_____	_____
_____	_____	_____



VESTIGES RECUEILLIS: AUCUN

PRELEVEMENTS: AUCUN

REMARQUES: _____

PHOTOS: _____



Institut Culturel Avataq

SITE JgEj-29


FICHE DESCRIPTIVE DES STRUCTURES D'HABITATION

NO. DE LA STRUCTURE: 22 APPARTENANCE CULTURELLE: INDÉTERMINÉE
TYPE: CERCLE DE TENTE DIMENSIONS INTERNES (m): 2,60 x 2,30
FORME: OVALE ORIENTATION: E-O ETAT: INTACT
DESCRIPTION: POURTOUR COMPOSÉ DE ROCHES ESPACÉES

LOCALISATION: PARTIE CENTRE DE L'aire C

AMENAGEMENTS INTERNES

TYPE	DIMENSIONS (m)	ORIENTATION



VESTIGES RECUEILLIS: AUCUN

PRELEVEMENTS: AUCUN

REMARQUES: _____

PHOTOS: _____



Institut Culturel Avataq

SITE JgEj-29


FICHE DESCRIPTIVE DES STRUCTURES D'HABITATION

NO. DE LA STRUCTURE: 23 APPARTENANCE CULTURELLE: INDÉTERMINÉE
TYPE: CERCLE DE TENTE DIMENSIONS INTERNES (m): 2,50 DE DIAMÈTRE
FORME: CIRCULAIRE ORIENTATION: — ETAT: INTACT
DESCRIPTION: POURTOUR COMPOSÉ DE ROCHES

LOCALISATION: AIRE C

AMENAGEMENTS INTERNES

TYPE	DIMENSIONS (m)	ORIENTATION



VESTIGES RECUEILLIS: AUCUN

PRELEVEMENTS: AUCUN

REMARQUES: _____

PHOTOS: _____



SITE JqEj-29

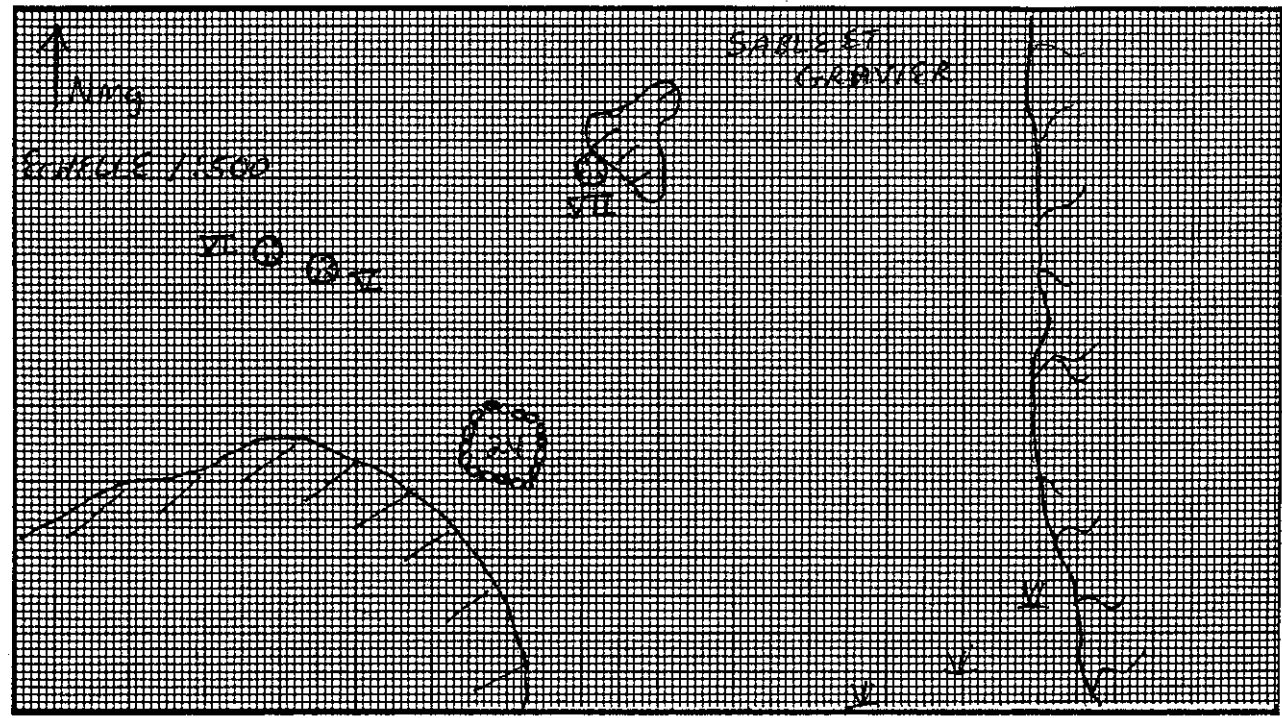
FICHE DESCRIPTIVE DES STRUCTURES D'HABITATION

NO. DE LA STRUCTURE: 24 APPARTENANCE CULTURELLE: NÉOESQUIMAUME HISTORIQUE
TYPE: STRUCTURE FORTEMENT EMPERRÉE DIMENSIONS INTERNES (m): 5,50 x 5,00
FORME: RECTANGULAIRE ORIENTATION: NO-SE ETAT: INTACT
DESCRIPTION: _____

LOCALISATION: EXTREMITÉ EST DE L'AIR C

AMENAGEMENTS INTERNES

TYPE	DIMENSIONS (m)	ORIENTATION
_____	_____	_____
_____	_____	_____
_____	_____	_____
_____	_____	_____



VESTIGES RECUELLIS: AUCUN

PRELEVEMENTS: AUCUN

REMARQUES: _____

PHOTOS: _____



Institut Culturel Avataq

SITE JgEj-29

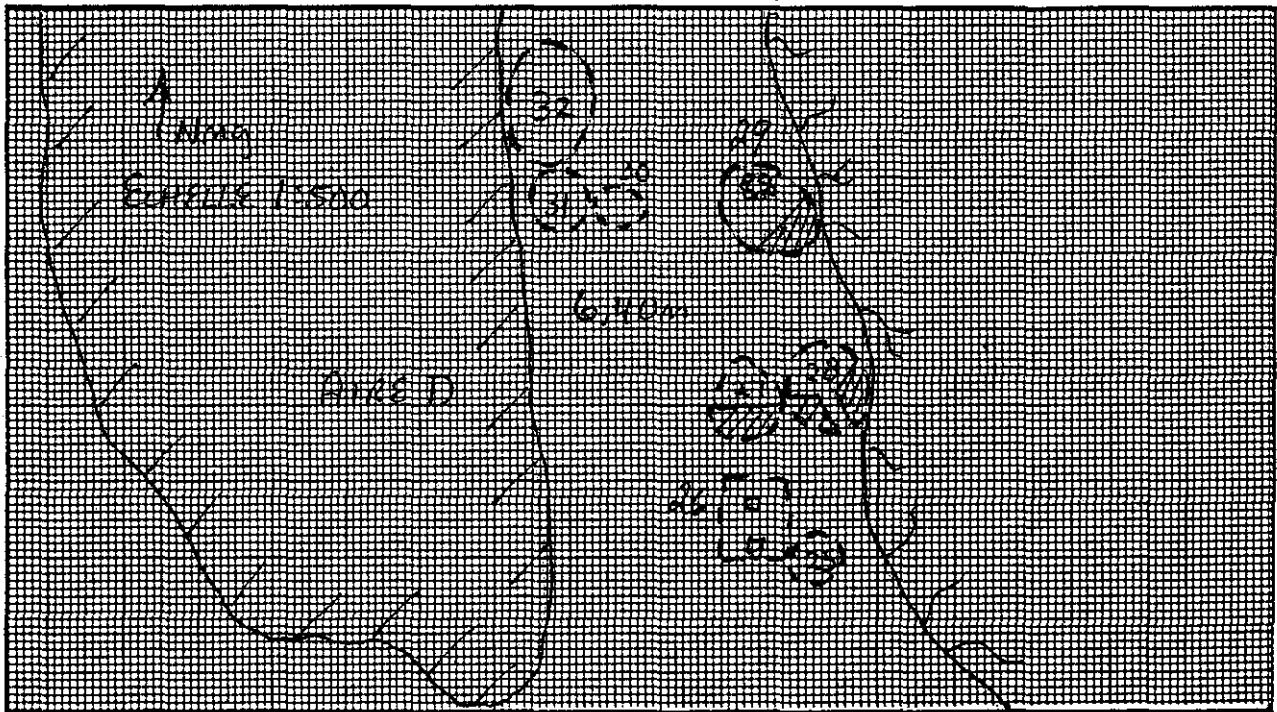
FICHE DESCRIPTIVE DES STRUCTURES D'HABITATION

NO. DE LA STRUCTURE: 25 APPARTENANCE CULTURELLE: NÉOESQUIMAIDE HISTORIQUE
TYPE: CERCLE DE TENTE DIMENSIONS INTERNES (m): 4,00 DE DIAMÈTRE
FORME: CIRCULAIRE ORIENTATION: — ETAT: INTACT
DESCRIPTION: POURTOUR BIEN DÉFINI PAR UN ALIGNEMENT DE ROCHES

LOCALISATION: AIR D

AMENAGEMENTS INTERNES

TYPE	DIMENSIONS (m)	ORIENTATION



VESTIGES RECUEILLIS: AUCUN

PRELEVEMENTS: AUCUN

REMARQUES:

PHOTOS: C8604-16:6



Institut Culturel Avataq

SITE JgEj-29


FICHE DESCRIPTIVE DES STRUCTURES D'HABITATION

NO. DE LA STRUCTURE: 26 APPARTENANCE CULTURELLE: NÉOESQUIMAUDE HISTORIQUE
TYPE: CERCLE DE TENTE DIMENSIONS INTERNES (m): 5,50 x 4,70
FORME: RECTANGULAIRE ORIENTATION: N/S ETAT: INTACT
DESCRIPTION: POURTOUR RIEN DÉFINI PAR UN ALIGNEMENT DE ROCHES

LOCALISATION: AIRE D

AMENAGEMENTS INTERNES

TYPE	DIMENSIONS (m)	ORIENTATION



VESTIGES RECUEILLIS: AUCUN

PRELEVEMENTS: AUCUN

REMARQUES: 2 Puits de sondage négatifs

PHOTOS: C8604-16:6



Institut Culturel Avataq

SITE JgEj-29


FICHE DESCRIPTIVE DES STRUCTURES D'HABITATION

NO. DE LA STRUCTURE: 27 APPARTENANCE CULTURELLE: NÉOESQUIMAUDE HISTORIQUE
TYPE: CERCLE DE TENTE DIMENSIONS INTERNES (m): 5,00 x 5,00
FORME: SUB-TRIANGULAIRE ORIENTATION: N-S ETAT: INTACT
DESCRIPTION: POURTOUR BIEN DÉFINI PAR UN ALIGNEMENT DE ROCHES

LOCALISATION: AIRE D

AMENAGEMENTS INTERNES

TYPE	DIMENSIONS (m)	ORIENTATION
<u>PLATE-FORME</u>	<u>5,00 x 2,70</u>	<u>E/O</u>



VESTIGES RECUEILLIS: AUCUN

PRELEVEMENTS: AUCUN

REMARQUES: PLATE-FORME DELIMITÉE PAR UN ALIGNEMENT DE
ROCHES

PHOTOS: _____



Institut Culturel Avataq

SITE JgEj-29


FICHE DESCRIPTIVE DES STRUCTURES D'HABITATION

NO. DE LA STRUCTURE: 28 APPARTENANCE CULTURELLE: NÉOESQUIMAUE Historique
TYPE: CERCLE DE TENTE DIMENSIONS INTERNES (m): 6,00 x 4,50
FORME: OVALE ORIENTATION: N-S ETAT: INTACT
DESCRIPTION: POURTOUR BIEN DÉFINI PAR UN ALIGNEMENT DE ROCHES

LOCALISATION: Aire D

AMENAGEMENTS INTERNES

TYPE	DIMENSIONS (m)	ORIENTATION
<u>PLATE-FORME (EN 2 PARTIES SYM- MÉTRIQUES, SÉPARÉES PAR UN ESPACE LIBRE DE 50cm DE LARGEUR)</u>	<u>4,00 x 2,60</u>	<u>-</u>



VESTIGES RECUEILLIS: 0

PRELEVEMENTS: 0

REMARQUES: PLATEFORMES DÉLIMITÉES PAR DES ALIGNEMENTS DE
ROCHES

PHOTOS: C8604-16: 5



Institut Culturel Avataq

SITE JgEj-29


FICHE DESCRIPTIVE DES STRUCTURES D'HABITATION

NO. DE LA STRUCTURE: 29 APPARTENANCE CULTURELLE: NÉESQUIMAUDE HISTORIQUE
TYPE: CERCLE DE TENTE DIMENSIONS INTERNES (m): 6,50 x 4,50
FORME: OVALE ORIENTATION: NO/SE ETAT: INTACT
DESCRIPTION: POURTOUR BIEN DEFINI PAR UN ALIGNEMENT DE ROCHES

LOCALISATION: AIRE D

AMENAGEMENTS INTERNES

TYPE	DIMENSIONS (m)	ORIENTATION
<u>PLATE-FORME</u>	<u>4,00 x 2,50</u>	<u>SO/NE</u>
<u>FOYER</u>	<u>1,70 x 1,30</u>	<u>-</u>



VESTIGES RECUEILLIS: AUCUN

PRELEVEMENTS: AUCUN

REMARQUES: PLATE-FORME DELIMITEE PAR UN ALIGNEMENT DE ROCHES

PHOTOS: C8604-16:4



Institut Culturel Avataq

SITE JgEj-29


FICHE DESCRIPTIVE DES STRUCTURES D'HABITATION

NO. DE LA STRUCTURE: 30 APPARTENANCE CULTURELLE: NÉOESQUIMAUE HISTORIQUE
TYPE: CERCLE DE TENTE DIMENSIONS INTERNES (m): 3,40 x 2,90
FORME: OVALE ORIENTATION: ONO / ESE ETAT: INTACT
DESCRIPTION: POURTOUR RIEN DÉFINI PAR UN ALIGNEMENT DE ROCHES

LOCALISATION: AIRE D

AMENAGEMENTS INTERNES

TYPE	DIMENSIONS (m)	ORIENTATION



VESTIGES RECUEILLIS: AUCUN

PRELEVEMENTS: AUCUN

REMARQUES: _____

PHOTOS: C8604-16:7



SITE JgEj-29


FICHE DESCRIPTIVE DES STRUCTURES D'HABITATION

NO. DE LA STRUCTURE: 31 APPARTENANCE CULTURELLE: NÉOESQUIMAIDE HISTORIQUE
TYPE: CERCLE DE TENTE DIMENSIONS INTERNES (m): 4,50 x 4,00
FORME: OVALE ORIENTATION: N-S ETAT: INTACT
DESCRIPTION: POURTOUR COMPOSÉ DE ROCHES ESPACÉES

LOCALISATION: AIRE D

AMENAGEMENTS INTERNES

TYPE	DIMENSIONS (m)	ORIENTATION



VESTIGES RECUEILLIS: AUCUN

PRELEVEMENTS: AUCUN

REMARQUES: _____

PHOTOS: C8604-16: 7



SITE JgEj-29


FICHE DESCRIPTIVE DES STRUCTURES D'HABITATION

NO. DE LA STRUCTURE: 32 APPARTENANCE CULTURELLE: NÉDESQUIMAUDE HISTORIQUE
TYPE: CERCLE DE TENTE DIMENSIONS INTERNES (m): 8,00 x 5,00
FORME: OVALE ORIENTATION: N-S ETAT: INTACT
DESCRIPTION: POURTOUR BIEN DÉFINI PAR UN ALIGNEMENT DE ROCHES

LOCALISATION: _____

AMENAGEMENTS INTERNES

TYPE	DIMENSIONS (m)	ORIENTATION
_____	_____	_____
_____	_____	_____
_____	_____	_____
_____	_____	_____



VESTIGES RECUEILLIS: _____

PRELEVEMENTS: _____

REMARQUES: SÉPARATIONS INTERNES SUGGÉRÉES PAR DES
ALIGNEMENTS DE ROCHES

PHOTOS: C8604-16: 7



Institut Culturel Avataq

SITE Jgej-29

FICHE DESCRIPTIVE DES AMENAGEMENTS PARTICULIERS

<u>NO.</u>	<u>TYPE</u>	<u>DIMENSIONS (m)</u>	<u>LIAISONS PHYSIQUES</u>	<u>PHOTOS</u>
<u>I</u>	CACHE	1,50 x 1,00 NE/SW	ADOSSÉE À UN AFFLEUREMENT ROCHEUX (AIRE A)	
<u>II</u>	CACHE	1,50 DIAMÈTRE	CHAMP DE BLOCS (AIRE C)	
<u>III</u>	CACHE	1,50 DIAMÈTRE	CHAMP DE BLOCS (AIRE C)	
<u>IV</u>	CACHE	1,80 x 0,50	ADOSSÉE À UN AFFLEUREMENT ROCHEUX (AIRE C)	
<u>V</u>	FOSSE D'ENTREPOSAGE	1,20 x 1,00	AIRE C	
<u>VI</u>	FOSSE D'ENTREPOSAGE	2,00 x 2,00	AIRE C	
<u>VII</u>	FOSSE D'ENTREPOSAGE	1,30 x 0,70	AIRE C, ADOSSÉE À UN AFFLEUREMENT ROCHEUX	



Institut Culturel Avataq

FICHE SONDAGE

NO. DU SONDAGE: 1 DIMENSIONS: 50 x 50 cm PROFONDEUR: 30 cm

LOCALISATION: À L'INTERIEUR DE LA STRUCTURE 13

VESTIGES RECUEILLIS: 6 ECLATS BRUTS

TRACES D'OCCUPATION: FRAGMENTS DE CHARRON DE BOIS

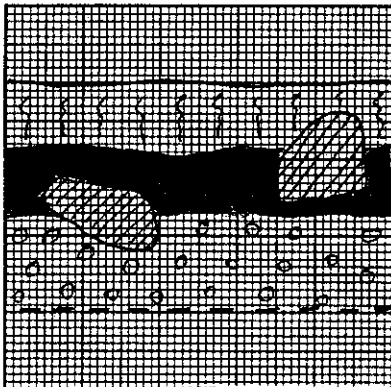
PRELEVEMENTS: AUCUN

STRATIGRAPHIE

COUCHE	DESCRIPTION	EPAISSEUR (X)
<u>I</u>	<u>TOURBE</u>	<u>8 cm</u>
<u>II</u>	<u>HUMUS</u>	<u>7 cm</u>
<u>III</u>	<u>SABLE ET GRAVIER</u>	<u>—</u>

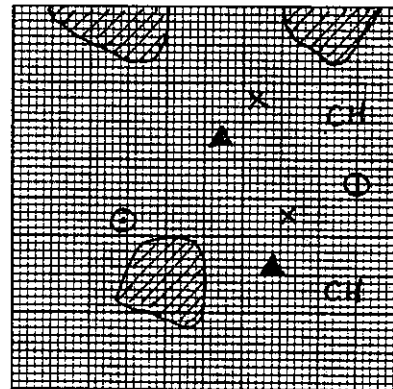
PROFIL DE SOL

MUR: NORD ECH.: 1:10



LOCALISATION DES VESTIGES

COUCHE: II ECH.: 1:10



LEGENDE:

- COUCHE I
- COUCHE II
- COUCHE III
- ROCHE
- - - LIMITE DE LA FOUILLE

REMARQUES: _____

LEGENDE:

- ECLAT EN CHERT
- ECLAT EN QUARTZITE DE DIANA
- ECLAT EN QUARTZITE NOIR
- ECLAT EN HYALIN
- CH - CHARRON DE BOIS
- ROCHE

PHOTOS: _____



FICHE SONDAGE

NO. DU SONDAGE: 2 DIMENSIONS: 50x50 cm PROFONDEUR: 30 cm

LOCALISATION: EN PERIPHERIE NORD-OUEST DE LA STRUCTURE 13

VESTIGES RECUEILLIS: 22 ECLATS BRUTS

TRACES D'OCCUPATION: AUCUNE


PRELEVEMENTS: AUCUN

STRATIGRAPHIE

COUCHE	DESCRIPTION	EPAISSEUR (X)
<u>I</u>	<u>TOURBE</u>	<u>8 CM</u>
<u>II</u>	<u>HUMUS</u>	<u>7 CM</u>
<u>III</u>	<u>SABLE ET GRAVIER.</u>	<u>—</u>

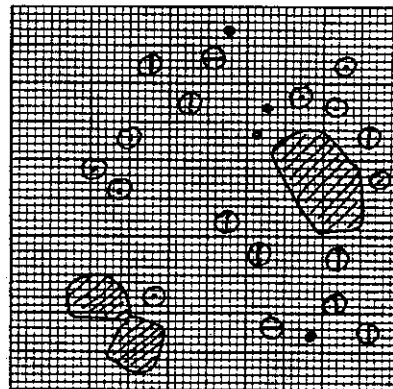
PROFIL DE SOL

MUR: NORD ECH.: 1:10



LOCALISATION DES VESTIGES

COUCHE: II ECH.: 1:10



LEGENDE:

- COUCHE I
- COUCHE II
- COUCHE III
- LIMITE DE LA FOUILLE

LEGENDE:

- ECLAT EN QUARTZITE DE RAMAH
- ECLAT EN QUARTZITE DE DIANA
- ECLAT EN HYALIN
- ECLAT EN QUARTE CRISTALLIN
- ROCHE

REMARQUES:

PHOTOS: —

